

**ВЕДОМОСТИ
ЗАКОНОДАТЕЛЬНОГО СОБРАНИЯ
ИРКУТСКОЙ ОБЛАСТИ**

№ 2

13 ноября 2013 года

ТОМ 1

СОДЕРЖАНИЕ

РАЗДЕЛ I

**ПОСТАНОВЛЕНИЯ ЗАКОНОДАТЕЛЬНОГО СОБРАНИЯ
ИРКУТСКОЙ ОБЛАСТИ, ПРИНЯТЫЕ ЗАКОНОДАТЕЛЬНЫМ
СОБРАНИЕМ ИРКУТСКОЙ ОБЛАСТИ.
ЗАКОНЫ ИРКУТСКОЙ ОБЛАСТИ**

- | | | |
|---|---|----|
| 1 | Постановление Законодательного Собрания Иркутской области от 16.10.2013 № 2/8а-ЗС «О Законе Иркутской области «О величине прожиточного минимума пенсионера в Иркутской области на 2014 год» | 7 |
| 2 | Закон Иркутской области от 29 октября 2013 года № 76-ОЗ «О величине прожиточного минимума пенсионера в Иркутской области на 2014 год» | 8 |
| 3 | Постановление Законодательного Собрания Иркутской области от 16.10.2013 № 2/9а-ЗС «О Законе Иркутской области «О признании утратившими силу отдельных законов Иркутской области и статьи 1 Закона Иркутской области «О внесении изменений в отдельные законы Иркутской области» | 9 |
| 4 | Закон Иркутской области от 31 октября 2013 года № 91-ОЗ «О признании утратившими силу отдельных законов Иркутской области и статьи 1 Закона Иркутской области «О внесении изменений в отдельные законы Иркутской области» | 10 |
| 5 | Постановление Законодательного Собрания Иркутской области от 16.10.2013 № 2/10а-ЗС «О Законе Иркутской области «О межбюджетных трансфертах и нормативах отчислений доходов в местные бюджеты» | 11 |

6	Закон Иркутской области от 22 октября 2013 года № 74-ОЗ «О межбюджетных трансфертах и нормативах отчислений доходов в местные бюджеты»	12
7	Постановление Законодательного Собрания Иркутской области от 16.10.2013 № 2/11а-ЗС «О Законе Иркутской области «О внесении изменений в Закон Иркутской области «О бюджетном процессе Иркутской области»	65
8	Закон Иркутской области от 22 октября 2013 года № 75-ОЗ «О внесении изменений в Закон Иркутской области «О бюджетном процессе Иркутской области»	66
9	Постановление Законодательного Собрания Иркутской области от 16.10.2013 № 2/12-ЗС «О Законе Иркутской области «О распространении действия Закона Иркутской области «О статусе и границах муниципального образования города Усолье-Сибирское Иркутской области» на всю территорию нового субъекта Российской Федерации – Иркутской области и внесении в него изменений»	75
10	Закон Иркутской области от 5 ноября 2013 года № 93-ОЗ «О распространении действия Закона Иркутской области «О статусе и границах муниципального образования города Усолье-Сибирское Иркутской области» на всю территорию нового субъекта Российской Федерации – Иркутской области и внесении в него изменений»	76
11	Постановление Законодательного Собрания Иркутской области от 16.10.2013 № 2/13-ЗС «О Законе Иркутской области «О распространении действия Закона Иркутской области «О статусе и границах муниципальных образований Усольского района Иркутской области» на всю территорию нового субъекта Российской Федерации – Иркутской области и внесении в него изменений»	85
12	Закон Иркутской области от 31 октября 2013 года № 82-ОЗ «О распространении действия Закона Иркутской области «О статусе и границах муниципальных образований Усольского района Иркутской области» на всю территорию нового субъекта Российской Федерации – Иркутской области и внесении в него изменений»	86
13	Постановление Законодательного Собрания Иркутской области от 16.10.2013 № 2/14-ЗС «О Законе Иркутской области «О распространении действия Закона Иркутской области «О статусе и границах муниципальных образований Киренского района Иркутской области» на всю территорию нового субъекта Российской Федерации – Иркутской области и внесении в него изменений»	109

- 14 Закон Иркутской области от 5 ноября 2013 года № 92-ОЗ «О распространении действия Закона Иркутской области «О статусе и границах муниципальных образований Киренского района Иркутской области» на всю территорию нового субъекта Российской Федерации – Иркутской области и внесении в него изменений» 110
- 15 Постановление Законодательного Собрания Иркутской области от 16.10.2013 № 2/15-ЗС «О Законе Иркутской области «О распространении действия Закона Иркутской области «О статусе и границах муниципальных образований Тайшетского района Иркутской области» на всю территорию нового субъекта Российской Федерации – Иркутской области и внесении в него изменений» 126
- 16 Закон Иркутской области от 31 октября 2013 года № 83-ОЗ «О распространении действия Закона Иркутской области «О статусе и границах муниципальных образований Тайшетского района Иркутской области» на всю территорию нового субъекта Российской Федерации – Иркутской области и внесении в него изменений» 127
- 17 Постановление Законодательного Собрания Иркутской области от 16.10.2013 № 2/16-ЗС «О Законе Иркутской области «О распространении действия Закона Иркутской области «О статусе и границах муниципальных образований Ангарского района Иркутской области» на всю территорию нового субъекта Российской Федерации – Иркутской области и внесении в него изменений» 136
- 18 Закон Иркутской области от 31 октября 2013 года № 84-ОЗ «О распространении действия Закона Иркутской области «О статусе и границах муниципальных образований Ангарского района Иркутской области» на всю территорию нового субъекта Российской Федерации – Иркутской области и внесении в него изменений» 137
- 19 Постановление Законодательного Собрания Иркутской области от 16.10.2013 № 2/17-ЗС «О Законе Иркутской области «О внесении изменений в статьи 7 и 9 Закона Иркутской области «О государственной поддержке культуры в Иркутской области» 147
- 20 Закон Иркутской области от 29 октября 2013 года № 77-ОЗ «О внесении изменений в статьи 7 и 9 Закона Иркутской области «О государственной поддержке культуры в Иркутской области» 148
- 21 Постановление Законодательного Собрания Иркутской области от 16.10.2013 № 2/18-ЗС «О Законе Иркутской области «О внесении изменений в Закон Иркутской области «О государственной социальной помощи отдельным категориям граждан в Иркутской области» 149

22	Закон Иркутской области от 31 октября 2013 года № 86-ОЗ «О внесении изменений в Закон Иркутской области «О государственной социальной помощи отдельным категориям граждан в Иркутской области»	150
23	Постановление Законодательного Собрания Иркутской области от 16.10.2013 № 2/19-ЗС «О Законе Иркутской области «О внесении изменений в статьи 3, 5 ¹ Закона Иркутской области «Об отдельных вопросах осуществления деятельности по опеке и попечительству в Иркутской области»	154
24	Закон Иркутской области от 31 октября 2013 года № 85-ОЗ «О внесении изменений в статьи 3, 5 ¹ Закона Иркутской области «Об отдельных вопросах осуществления деятельности по опеке и попечительству в Иркутской области»	155
25	Постановление Законодательного Собрания Иркутской области от 16.10.2013 № 2/20-ЗС «О Законе Иркутской области «О внесении изменений в Закон Иркутской области «О регулировании отдельных отношений недропользования в Иркутской области»	157
26	Закон Иркутской области от 31 октября 2013 года № 80-ОЗ «О внесении изменений в Закон Иркутской области «О регулировании отдельных отношений недропользования в Иркутской области»	158
27	Постановление Законодательного Собрания Иркутской области от 16.10.2013 № 2/21а-ЗС «О Законе Иркутской области «О внесении изменений в Закон Иркутской области «О бюджете Территориального фонда обязательного медицинского страхования граждан Иркутской области на 2013 год и на плановый период 2014 и 2015 годов»	160
28	Закон Иркутской области от 31 октября 2013 года № 87-ОЗ «О внесении изменений в Закон Иркутской области «О бюджете Территориального фонда обязательного медицинского страхования граждан Иркутской области на 2013 год и на плановый период 2014 и 2015 годов»	161
29	Постановление Законодательного Собрания Иркутской области от 16.10.2013 № 2/22а-ЗС «О Законе Иркутской области «О внесении изменения в часть 1 статьи 3 Закона Иркутской области «О наделении органов местного самоуправления областными государственными полномочиями по хранению, комплектованию, учету и использованию архивных документов, относящихся к государственной собственности Иркутской области»	185

- 30 Закон Иркутской области от 31 октября 2013 года № 78-ОЗ «О внесении изменения в часть 1 статьи 3 Закона Иркутской области «О наделении органов местного самоуправления областными государственными полномочиями по хранению, комплектованию, учету и использованию архивных документов, относящихся к государственной собственности Иркутской области» 186
- 31 Постановление Законодательного Собрания Иркутской области от 16.10.2013 № 2/23а-ЗС «О Законе Иркутской области «О внесении изменения в часть 4 статьи 3 Закона Иркутской области «О порядке и условиях предоставления в Иркутской области жилых помещений для социальной защиты отдельных категорий граждан» 187
- 32 Закон Иркутской области от 31 октября 2013 года № 89-ОЗ «О внесении изменения в часть 4 статьи 3 Закона Иркутской области «О порядке и условиях предоставления в Иркутской области жилых помещений для социальной защиты отдельных категорий граждан» 188
- 33 Постановление Законодательного Собрания Иркутской области от 16.10.2013 № 2/24а-ЗС «О Законе Иркутской области «О внесении изменений в Закон Иркутской области «О разграничении имущества, находящегося в муниципальной собственности, между муниципальным образованием «Заларинский район» и вновь образованными в его границах муниципальными образованиями» 189
- 34 Закон Иркутской области от 31 октября 2013 года № 88-ОЗ «О внесении изменений в Закон Иркутской области «О разграничении имущества, находящегося в муниципальной собственности, между муниципальным образованием «Заларинский район» и вновь образованными в его границах муниципальными образованиями» 190
- 35 Постановление Законодательного Собрания Иркутской области от 16.10.2013 № 2/25а-ЗС «О Законе Иркутской области «О внесении изменений в Закон Иркутской области «Об утверждении Прогнозного плана (программы) приватизации областного государственного имущества на 2013 год и Основных направлений приватизации областного государственного имущества на 2014 – 2015 годы» 200
- 36 Закон Иркутской области от 31 октября 2013 года № 90-ОЗ «О внесении изменений в Закон Иркутской области «Об утверждении Прогнозного плана (программы) приватизации областного государственного имущества на 2013 год и Основных направлений приватизации областного государственного имущества на 2014 – 2015 годы» 201

- 37 Постановление Законодательного Собрания Иркутской области от 16.10.2013 № 2/26а-ЗС «О Законе Иркутской области «О внесении изменения в статью 2 Закона Иркутской области «О порядке использования средств областного бюджета для осуществления переданных полномочий Российской Федерации в области лесных отношений» 217
- 38 Закон Иркутской области от 31 октября 2013 года № 79-ОЗ «О внесении изменения в статью 2 Закона Иркутской области «О порядке использования средств областного бюджета для осуществления переданных полномочий Российской Федерации в области лесных отношений» 218
- 39 Постановление Законодательного Собрания Иркутской области от 16.10.2013 № 2/27а-ЗС «О Законе Иркутской области «О внесении изменений в статью 2 Закона Иркутской области «О правилах использования лесов для осуществления видов деятельности в сфере охотничьего хозяйства в Иркутской области» 219
- 40 Закон Иркутской области от 31 октября 2013 года № 81-ОЗ «О внесении изменений в статью 2 Закона Иркутской области «О правилах использования лесов для осуществления видов деятельности в сфере охотничьего хозяйства в Иркутской области» 220

РАЗДЕЛ I

ПОСТАНОВЛЕНИЯ ЗАКОНОДАТЕЛЬНОГО СОБРАНИЯ ИРКУТСКОЙ ОБЛАСТИ, ПРИНЯТЫЕ ЗАКОНОДАТЕЛЬНЫМ СОБРАНИЕМ ИРКУТ- СКОЙ ОБЛАСТИ. ЗАКОНЫ ИРКУТСКОЙ ОБЛАСТИ

ПОСТАНОВЛЕНИЕ ЗАКОНОДАТЕЛЬНОГО СОБРАНИЯ ИРКУТСКОЙ ОБЛАСТИ

1 О Законе Иркутской области «О величине прожиточного мини-
мума пенсионера в Иркутской области на 2014 год»

В соответствии со статьей 72 Регламента Законодательного Собра-
ния Иркутской области Законодательное Собрание

ПОСТАНОВЛЯЕТ:

1. Принять Закон Иркутской области «О величине прожиточного
минимума пенсионера в Иркутской области на 2014 год».

2. Направить данный Закон Губернатору Иркутской области
Ерощенко С.В. для обнародования.

Председатель
Законодательного Собрания
Л.М. Берлина

г. Иркутск
16.10.2013
№ 2/8а-ЗС

ЗАКОН ИРКУТСКОЙ ОБЛАСТИ

2 О ВЕЛИЧИНЕ ПРОЖИТОЧНОГО МИНИМУМА ПЕНСИОНЕРА В ИРКУТСКОЙ ОБЛАСТИ НА 2014 ГОД

Статья 1. Предмет регулирования настоящего Закона

Настоящий Закон в соответствии с Федеральным законом от 24 октября 1997 года № 134-ФЗ «О прожиточном минимуме в Российской Федерации» устанавливает величину прожиточного минимума пенсионера в Иркутской области на 2014 год в целях установления социальной доплаты к пенсии, предусмотренной Федеральным законом от 17 июля 1999 года № 178-ФЗ «О государственной социальной помощи».

Статья 2. Величина прожиточного минимума

Величина прожиточного минимума пенсионера в Иркутской области на 2014 год устанавливается в размере 6 266 рублей.

Статья 3. Вступление в силу настоящего Закона

Настоящий Закон вступает в силу через десять календарных дней после дня его официального опубликования.

Губернатор
Иркутской области
С.В. Ерощенко

г. Иркутск
« 29 » октября 2013 года
№ 76-ОЗ

ПОСТАНОВЛЕНИЕ ЗАКОНОДАТЕЛЬНОГО СОБРАНИЯ ИРКУТСКОЙ ОБЛАСТИ

3 О Законе Иркутской области «О признании утратившими силу отдельных законов Иркутской области и статьи 1 Закона Иркутской области «О внесении изменений в отдельные законы Иркутской области»

В соответствии со статьей 72 Регламента Законодательного Собрания Иркутской области Законодательное Собрание

ПОСТАНОВЛЯЕТ:

1. Принять Закон Иркутской области «О признании утратившими силу отдельных законов Иркутской области и статьи 1 Закона Иркутской области «О внесении изменений в отдельные законы Иркутской области».

2. Направить данный Закон Губернатору Иркутской области Ерощенко С.В. для обнародования.

Председатель
Законодательного Собрания
Л.М. Берлина

г. Иркутск
16.10.2013
№ 2/9а-ЗС

ЗАКОН ИРКУТСКОЙ ОБЛАСТИ

4 О ПРИЗНАНИИ УТРАТИВШИМИ СИЛУ ОТДЕЛЬНЫХ ЗАКОНОВ ИРКУТСКОЙ ОБЛАСТИ И СТАТЬИ 1 ЗАКОНА ИРКУТСКОЙ ОБЛАСТИ «О ВНЕСЕНИИ ИЗМЕНЕНИЙ В ОТДЕЛЬНЫЕ ЗАКОНЫ ИРКУТСКОЙ ОБЛАСТИ»

Статья 1

Признать утратившими силу:

1) Закон Иркутской области от 15 декабря 2011 года № 129-ОЗ «О наделении органов местного самоуправления отдельными областными государственными полномочиями в области охраны здоровья граждан» (Ведомости Законодательного Собрания Иркутской области, 2011, № 38);

2) Закон Иркутской области от 8 октября 2012 года № 87-ОЗ «О внесении изменений в Закон Иркутской области «О наделении органов местного самоуправления отдельными областными государственными полномочиями в области охраны здоровья граждан» (Ведомости Законодательного Собрания Иркутской области, 2012, № 47, т. 1).

3) статью 1 Закона Иркутской области от 25 декабря 2012 года № 149-ОЗ «О внесении изменений в отдельные законы Иркутской области» (Ведомости Законодательного Собрания Иркутской области, 2013, № 51, т. 1).

Статья 2

Настоящий Закон вступает в силу с 1 января 2014 года, но не ранее чем через десять календарных дней после дня его официального опубликования.

Губернатор
Иркутской области
С.В. Ерощенко

г. Иркутск
« 31 » октября 2013 года
№ 91-ОЗ

ПОСТАНОВЛЕНИЕ ЗАКОНОДАТЕЛЬНОГО СОБРАНИЯ
ИРКУТСКОЙ ОБЛАСТИ

5 О Законе Иркутской области «О межбюджетных трансфертах и нормативах отчислений доходов в местные бюджеты»

В соответствии со статьей 72 Регламента Законодательного Собрания Иркутской области Законодательное Собрание

ПОСТАНОВЛЯЕТ:

1. Принять Закон Иркутской области «О межбюджетных трансфертах и нормативах отчислений доходов в местные бюджеты».
2. Направить данный Закон Губернатору Иркутской области Ерощенко С.В. для обнародования.

Председатель
Законодательного Собрания
Л.М. Берлина

г. Иркутск
16.10.2013
№ 2/10а-ЗС

ЗАКОН ИРКУТСКОЙ ОБЛАСТИ

6 О МЕЖБЮДЖЕТНЫХ ТРАНСФЕРТАХ И НОРМАТИВАХ ОТЧИСЛЕНИЙ ДОХОДОВ В МЕСТНЫЕ БЮДЖЕТЫ

Статья 1. Предмет регулирования настоящего Закона

Настоящий Закон в соответствии с Бюджетным кодексом Российской Федерации определяет порядок предоставления межбюджетных трансфертов из областного бюджета местным бюджетам, общий порядок и условия предоставления межбюджетных трансфертов из местных бюджетов, нормативы отчислений доходов в местные бюджеты от федеральных налогов и сборов, в том числе от налогов, предусмотренных специальными налоговыми режимами, и региональных налогов, подлежащих зачислению в областную бюджет в соответствии с Бюджетным кодексом Российской Федерации и законодательством о налогах и сборах.

Статья 2. Дотации на выравнивание бюджетной обеспеченности поселений

1. Дотации на выравнивание бюджетной обеспеченности поселений предусматриваются в областном бюджете в целях выравнивания финансовых возможностей поселений по осуществлению органами местного самоуправления муниципальных образований Иркутской области (далее – органы местного самоуправления) полномочий по решению вопросов местного значения исходя из численности жителей и бюджетной обеспеченности.

Дотации на выравнивание бюджетной обеспеченности поселений образуют фонд финансовой поддержки поселений Иркутской области.

2. Распределение дотаций на выравнивание бюджетной обеспеченности поселений осуществляется в соответствии с порядком согласно приложению 1 к настоящему Закону и утверждается законом Иркутской области об областном бюджете на очередной финансовый год и плановый период (далее – закон об областном бюджете).

3. Объем дотаций на выравнивание бюджетной обеспеченности поселений утверждается законом об областном бюджете и определяется исходя из необходимости достижения критерия выравнивания финансовых возможностей поселений по осуществлению органами местного самоуправления поселений полномочий по решению вопросов местного значения.

Критерий выравнивания финансовых возможностей поселений определяется в порядке согласно приложению 2 к настоящему Закону.

4. Допускается утверждение на плановый период не распределенного между поселениями объема дотаций на выравнивание бюджетной обеспеченности поселений в размере не более 20 процентов общего объема указанных дотаций, утвержденного на первый год планового периода, и не более 20 процентов общего объема указанных дотаций, утвержденного на второй год планового периода.

5. При составлении и (или) утверждении областного бюджета по согласованию с представительными органами муниципальных образований Иркутской области дотации на выравнивание бюджетной обеспеченности поселений могут быть полностью или частично заменены дополнительными нормативами отчислений в бюджеты поселений от налога на доходы физических лиц.

Указанный дополнительный норматив рассчитывается в соответствии с порядком согласно приложению 3 к настоящему Закону.

Дополнительные нормативы отчислений от налога на доходы физических лиц в бюджеты поселений утверждаются законом об областном бюджете.

Статья 3. Дотации на выравнивание бюджетной обеспеченности муниципальных районов (городских округов)

1. Дотации на выравнивание бюджетной обеспеченности муниципальных районов (городских округов) предусматриваются в областном бюджете в целях выравнивания бюджетной обеспеченности муниципальных районов (городских округов).

Дотации на выравнивание бюджетной обеспеченности муниципальных районов (городских округов) образуют фонд финансовой поддержки муниципальных районов (городских округов) Иркутской области.

2. Распределение дотаций на выравнивание бюджетной обеспеченности муниципальных районов (городских округов) осуществляется в соответствии с методикой согласно приложению 4 к настоящему Закону и утверждается законом об областном бюджете.

3. Объем дотаций на выравнивание бюджетной обеспеченности муниципальных районов (городских округов) утверждается законом об областном бюджете и определяется исходя из необходимости достижения критерия выравнивания расчетной бюджетной обеспеченности муниципальных районов (городских округов).

Критерий выравнивания расчетной бюджетной обеспеченности муниципальных районов (городских округов) определяется в порядке согласно приложению 5 к настоящему Закону.

4. Допускается утверждение на плановый период не распределенного между муниципальными районами (городскими округами) объема дотаций на выравнивание бюджетной обеспеченности муниципальных районов (городских округов) в размере не более 20 процентов общего объема ука-

занных дотаций, утвержденного на первый год планового периода, и не более 20 процентов общего объема указанных дотаций, утвержденного на второй год планового периода.

5. При составлении и (или) утверждении областного бюджета по согласованию с представительными органами муниципальных образований Иркутской области дотации на выравнивание бюджетной обеспеченности муниципальных районов (городских округов) могут быть полностью или частично заменены дополнительными нормативами отчислений в бюджеты муниципальных районов (городских округов) от налога на доходы физических лиц.

Указанный дополнительный норматив рассчитывается в соответствии с порядком согласно приложению 6 к настоящему Закону.

Дополнительные нормативы отчислений от налога на доходы физических лиц в бюджеты муниципальных районов (городских округов) утверждаются законом об областном бюджете.

Статья 4. Субсидии местным бюджетам из областного бюджета

1. Местным бюджетам из областного бюджета предоставляются субсидии в целях софинансирования расходных обязательств, возникающих при выполнении полномочий органов местного самоуправления по вопросам местного значения.

2. Цели, условия предоставления субсидий, критерии отбора муниципальных образований Иркутской области для предоставления субсидий, распределение указанных субсидий между муниципальными образованиями Иркутской области устанавливаются законом об областном бюджете, иными законами Иркутской области и (или) государственными программами Иркутской области.

В случае поступления при исполнении областного бюджета в областной бюджет средств федерального бюджета в форме субсидий, не предусмотренных законом об областном бюджете, цели, условия предоставления, критерии отбора муниципальных образований Иркутской области и распределение между муниципальными образованиями Иркутской области данных субсидий устанавливаются нормативными правовыми актами Правительства Иркутской области с последующим внесением изменений в закон об областном бюджете.

В случае поступления при исполнении областного бюджета в областной бюджет средств федерального бюджета в форме субсидий в размере, превышающем размер, установленный законом об областном бюджете, распределение между муниципальными образованиями Иркутской области субсидий в размере данного превышения устанавливается нормативными правовыми актами Правительства Иркутской области с последующим внесением изменений в закон об областном бюджете.

3. Предоставление субсидий производится главными распорядителями средств областного бюджета в соответствии со сводной бюджетной росписью, составленной в соответствии с законом об областном бюджете.

4. Расходование субсидий органами местного самоуправления производится на основе сводной бюджетной росписи местного бюджета, составленной в соответствии с утвержденным муниципальным правовым актом представительного органа муниципального образования Иркутской области о местном бюджете и уведомлениями о бюджетных ассигнованиях, с обязательным отражением источника финансирования в платежных документах.

Статья 5. Субвенции местным бюджетам из областного бюджета

1. Местным бюджетам из областного бюджета предоставляются субвенции в целях финансового обеспечения расходных обязательств муниципальных образований Иркутской области, возникающих при выполнении государственных полномочий, переданных для осуществления в установленном порядке органам местного самоуправления федеральными законами, законами Иркутской области.

2. Распределение субвенций осуществляется в соответствии с едиными для каждого вида субвенции методиками, утвержденными законодательными актами, предусмотренными частью 1 настоящей статьи, в соответствии с требованиями Бюджетного кодекса Российской Федерации.

3. Распределение субвенций утверждается законом об областном бюджете по каждому муниципальному образованию Иркутской области и виду субвенции.

4. Предоставление субвенций производится главными распорядителями средств областного бюджета в соответствии со сводной бюджетной росписью, составленной в соответствии с законом об областном бюджете.

Статья 6. Иные межбюджетные трансферты из областного бюджета местным бюджетам

В случаях и порядке, предусмотренных законом об областном бюджете, иными законами Иркутской области и принимаемыми в соответствии с ними иными нормативными правовыми актами органов государственной власти Иркутской области, местным бюджетам из областного бюджета могут быть предоставлены иные межбюджетные трансферты, в том числе в форме дотаций, в пределах 10 процентов общего объема межбюджетных трансфертов местным бюджетам из областного бюджета (за исключением субвенций).

Статья 7. Срок принятия представительным органом муниципального образования Иркутской области решения об отказе, полностью или частично, от получения в очередном финансовом году межбюджетных трансфертов из других бюджетов бюджетной системы Российской Федерации (за исключением субвенций, а также предоставляемых муниципальным образованиям Иркутской области за счет средств Инвестиционного фонда Российской Федерации и Инвестиционного фонда Иркутской области субсидий и межбюджетных трансфертов на осуществление части полномочий по решению вопросов местного значения в соответствии с заключенными соглашениями) или от налоговых доходов по дополнительным нормативам отчислений

Установить, что представительный орган муниципального образования Иркутской области принимает решение об отказе, полностью или частично, от получения в очередном финансовом году межбюджетных трансфертов из других бюджетов бюджетной системы Российской Федерации (за исключением субвенций, а также предоставляемых муниципальным образованиям Иркутской области за счет средств Инвестиционного фонда Российской Федерации и Инвестиционного фонда Иркутской области субсидий и межбюджетных трансфертов на осуществление части полномочий по решению вопросов местного значения в соответствии с заключенными соглашениями) или от налоговых доходов по дополнительным нормативам отчислений в срок не позднее 1 сентября текущего финансового года.

Статья 8. Субсидии областному бюджету из бюджетов поселений

1. Субсидии областному бюджету из бюджетов поселений предоставляются, если в отчетном финансовом году расчетные налоговые доходы бюджета поселения (без учета налоговых доходов по дополнительным нормативам отчислений) превышали двукратный средний уровень расчетных налоговых доходов по поселениям в расчете на одного жителя.

2. Расчет субсидий областному бюджету из бюджетов поселений осуществляется в порядке согласно приложению 7 к настоящему Закону.

Объем субсидий областному бюджету из бюджетов поселений утверждается законом об областном бюджете.

3. Предоставление субсидий областному бюджету из бюджетов поселений производится ежемесячно не позднее 20-го числа очередного месяца в размере одной двенадцатой от общего размера субсидии.

4. Субсидии из бюджетов поселений, перечисляемые в областной бюджет, учитываются в доходах областного бюджета и в бюджетных ассигнованиях фонда финансовой поддержки поселений Иркутской области.

Статья 9. Субсидии областному бюджету из бюджетов муниципальных районов (городских округов)

1. Субсидии областному бюджету из бюджетов муниципальных районов (городских округов) предоставляются, если в отчетном финансовом году расчетные налоговые доходы бюджета муниципального района (городского округа) (без учета налоговых доходов по дополнительным нормативам отчислений) превышали двукратный средний уровень расчетных налоговых доходов по муниципальным районам (городским округам) в расчете на одного жителя.

2. Расчет субсидий областному бюджету из бюджетов муниципальных районов (городских округов) осуществляется в порядке согласно приложению 8 к настоящему Закону.

Объем субсидий областному бюджету из бюджетов муниципальных районов (городских округов) утверждается законом об областном бюджете.

3. Предоставление субсидий областному бюджету из бюджетов муниципальных районов (городских округов) производится ежемесячно не позднее 25-го числа очередного месяца в размере одной двенадцатой от общего размера субсидии.

4. Субсидии из бюджетов муниципальных районов (городских округов), перечисляемые в областной бюджет, учитываются в доходах областного бюджета и в бюджетных ассигнованиях фонда финансовой поддержки муниципальных районов (городских округов) Иркутской области.

Статья 10. Дотации на выравнивание бюджетной обеспеченности поселений из бюджета муниципального района

Определение объемов районных фондов финансовой поддержки поселений и распределение дотаций на выравнивание бюджетной обеспеченности поселений из бюджета муниципального района осуществляются в порядке согласно приложению 9 к настоящему Закону.

Статья 11. Иные межбюджетные трансферты бюджетам поселений из бюджетов муниципальных районов

В случаях и порядке, предусмотренных муниципальными правовыми актами представительного органа муниципального района Иркутской области, принимаемыми в соответствии с требованиями Бюджетного кодекса Российской Федерации, бюджетам поселений из бюджетов муниципаль-

ных районов могут быть предоставлены иные межбюджетные трансферты, в том числе межбюджетные трансферты на осуществление части полномочий по решению вопросов местного значения в соответствии с заключенными соглашениями.

Статья 12. Иные межбюджетные трансферты из бюджетов поселений бюджетам муниципальных районов

В случаях и порядке, предусмотренных муниципальными правовыми актами представительного органа поселения Иркутской области, принимаемыми в соответствии с требованиями Бюджетного кодекса Российской Федерации, бюджетам муниципальных районов из бюджетов поселений могут быть предоставлены иные межбюджетные трансферты.

Статья 13. Нормативы отчислений доходов в местные бюджеты от федеральных налогов и сборов, в том числе от налогов, предусмотренных специальными налоговыми режимами, и региональных налогов

1. Установить единые нормативы отчислений в бюджеты муниципальных районов:

1) от налога на доходы физических лиц – 26,25 процента от объема доходов по данному виду налога, подлежащего зачислению с территории соответствующего муниципального района в консолидированный бюджет Иркутской области;

2) от налога на доходы физических лиц, уплачиваемого иностранными гражданами в виде фиксированного авансового платежа при осуществлении ими на территории Российской Федерации трудовой деятельности на основании патента, – 31,25 процента от объема доходов по данному виду налога, подлежащего зачислению с территории соответствующего муниципального района в консолидированный бюджет Иркутской области.

2. Установить единые нормативы отчислений в бюджеты городских округов:

1) от налога на доходы физических лиц – 11,5 процента от объема доходов по данному виду налога, подлежащего зачислению с территории соответствующего городского округа в консолидированный бюджет Иркутской области;

2) от налога на доходы физических лиц, уплачиваемого иностранными гражданами в виде фиксированного авансового платежа при осуществлении ими на территории Российской Федерации трудовой деятельности на основании патента, – 26,5 процента от объема доходов по данному виду налога, подлежащего зачислению с территории соответствующего городского округа в консолидированный бюджет Иркутской области.

3. Установить единые нормативы отчислений в бюджеты поселений от налога на доходы физических лиц, уплачиваемого иностранными гражданами в виде фиксированного авансового платежа при осуществлении ими на территории Российской Федерации трудовой деятельности на основании патента, – 10 процентов от объема доходов по данному виду налога, подлежащего зачислению с территории соответствующего поселения в консолидированный бюджет Иркутской области.

4. Дифференцированные нормативы отчислений в местные бюджеты от акцизов на автомобильный и прямогонный бензин, дизельное топливо, моторные масла для дизельных и (или) карбюраторных (инжекторных) двигателей, производимые на территории Российской Федерации, подлежащих зачислению в консолидированный бюджет Иркутской области, устанавливаются законом об областном бюджете исходя из зачисления в местные бюджеты не менее 10 процентов налоговых доходов консолидированного бюджета Иркутской области от указанного налога.

Размеры указанных дифференцированных нормативов отчислений в местные бюджеты определяются в соответствии с методикой согласно приложению 10 к настоящему Закону.

Статья 14. Заключительные и переходные положения

1. Настоящий Закон вступает в силу с 1 января 2014 года, но не ранее чем после дня его официального опубликования, за исключением статей 8 и 9 настоящего Закона.

Статьи 8 и 9 настоящего Закона вступают в силу с 1 января 2017 года.

2. Со дня вступления настоящего Закона в силу признать утратившими силу:

Закон Иркутской области от 23 июля 2008 года № 56-оз «О межбюджетных трансфертах и нормативах отчислений доходов в местные бюджеты» (Ведомости Законодательного собрания Иркутской области, 2008, № 44, т. 1);

Закон Иркутской области от 9 октября 2008 года № 81-оз «О внесении изменений в Закон Иркутской области «О межбюджетных трансфертах и нормативах отчислений доходов в местные бюджеты» (Ведомости Законодательного собрания Иркутской области, 2008, № 45, т. 3);

Закон Иркутской области от 25 ноября 2008 года № 94-оз «О внесении изменений в Закон Иркутской области «О межбюджетных трансфертах и нормативах отчислений доходов в местные бюджеты» (Ведомости Законодательного Собрания Иркутской области, 2008, № 3, т. 2);

Закон Иркутской области от 7 октября 2009 года № 59/25-оз «О внесении изменений в Закон Иркутской области «О межбюджетных трансфертах и нормативах отчислений доходов в местные бюджеты» (Ведомости Законодательного Собрания Иркутской области, 2009, № 14, т. 1);

Закон Иркутской области от 18 декабря 2009 года № 105/71-оз «О внесении изменения в приложение 5 к Закону Иркутской области «О внесении изменений в Закон Иркутской области «О межбюджетных трансфертах и нормативах отчислений доходов в местные бюджеты» (Ведомости Законодательного Собрания Иркутской области, 2010, № 17, т. 4);

Закон Иркутской области от 16 июля 2010 года № 72-ОЗ «О внесении изменений в Закон Иркутской области «О межбюджетных трансфертах и нормативах отчислений доходов в местные бюджеты» (Ведомости Законодательного Собрания Иркутской области, 2010, № 22, т. 2);

Закон Иркутской области от 8 ноября 2010 года № 112-ОЗ «О внесении изменений в Закон Иркутской области «О внесении изменений в Закон Иркутской области «О межбюджетных трансфертах и нормативах отчислений доходов в местные бюджеты» (Ведомости Законодательного Собрания Иркутской области, 2010, № 25, т. 2);

Закон Иркутской области от 15 декабря 2011 года № 135-ОЗ «О внесении изменений в Закон Иркутской области «О межбюджетных трансфертах и нормативах отчислений доходов в местные бюджеты» (Ведомости Законодательного Собрания Иркутской области, 2011, № 38);

Закон Иркутской области от 28 декабря 2011 года № 140-ОЗ «О внесении изменений в статью 1 Закона Иркутской области «О внесении изменений в Закон Иркутской области «О межбюджетных трансфертах и нормативах отчислений доходов в местные бюджеты» (Ведомости Законодательного Собрания Иркутской области, 2012, № 40);

Закон Иркутской области от 11 декабря 2012 года № 138-ОЗ «О внесении изменений в Закон Иркутской области «О межбюджетных трансфертах и нормативах отчислений доходов в местные бюджеты» (Ведомости Законодательного Собрания Иркутской области, 2012, № 50).

Губернатор
Иркутской области
С.В. Ерощенко

г. Иркутск
« 22 » октября 2013 года
№ 74-ОЗ

Приложение 1
к Закону Иркутской области
от 22 октября 2013 года
№ 74-ОЗ
«О межбюджетных трансфертах и
нормативах отчислений доходов в
местные бюджеты»

ПОРЯДОК
распределения дотаций на выравнивание
бюджетной обеспеченности поселений

1. Настоящий Порядок определяет порядок распределения дотаций на выравнивание бюджетной обеспеченности поселений.

2. В настоящем Порядке используются термины, применяемые в следующем значении:

индекс налогового потенциала – показатель, характеризующий относительную количественную возможность экономики поселения по сравнению со средним по Иркутской области уровнем генерировать налоговые доходы местного бюджета;

индекс расходов бюджета – относительный показатель, отражающий во сколько раз больше (меньше) средств бюджета поселения в расчете на одного жителя по сравнению со средним по всем поселениям Иркутской области уровнем необходимо затратить для осуществления полномочий по решению вопросов местного значения поселения с учетом специфики социально-демографического состава населения и иных объективных факторов, влияющих на стоимость предоставляемых бюджетных услуг в расчете на одного жителя;

уровень расчетной бюджетной обеспеченности (далее – уровень бюджетной обеспеченности) – относительный показатель, отражающий во сколько раз налоговые доходы, которые могут быть получены бюджетом поселения исходя из налоговой базы (налогового потенциала) в расчете на одного жителя, больше (меньше) соответствующего показателя в среднем по всем поселениям Иркутской области с учетом различий в структуре населения, социально-экономических, климатических, географических и иных объективных факторов и условий, влияющих на стоимость предоставления муниципальных услуг в расчете на одного жителя.

3. Объем дотаций на выравнивание бюджетной обеспеченности поселений ($D^{ОБЩ}$) определяется исходя из необходимости достижения критерия выравнивания финансовых возможностей поселений по осуществлению органами местного самоуправления поселений полномочий по реше-

нию вопросов местного значения (далее – критерий выравнивания финансовых возможностей поселений) и рассчитывается по следующей формуле:

$$D^{\text{ОБЩ}} = \sum D_i, \quad (1)$$

где D_i – размер дотации на выравнивание бюджетной обеспеченности поселений i -му поселению.

4. Размер дотации на выравнивание бюджетной обеспеченности поселений i -му поселению (D_i) определяется по следующей формуле:

$$D_i = D1_i + D2_i, \quad (2)$$

где $D1_i$ – размер первой части дотации на выравнивание бюджетной обеспеченности поселений i -му поселению;

$D2_i$ – размер второй части дотации на выравнивание бюджетной обеспеченности поселений i -му поселению.

5. Размер первой части дотации на выравнивание бюджетной обеспеченности поселений i -му поселению ($D1_i$) определяется по следующей формуле:

$$D1_i = \text{МАКС}(D_i^{\text{Ч}}; C_i; D_i^{\text{ПЛ}}), \quad (3)$$

где $D_i^{\text{Ч}}$ – размер дотации на выравнивание бюджетной обеспеченности поселений i -му поселению исходя из численности жителей;

C_i – объем средств, необходимый для доведения уровня бюджетной обеспеченности i -го поселения до уровня, установленного в качестве критерия выравнивания финансовых возможностей поселений;

$D_i^{\text{ПЛ}}$ – размер дотации на выравнивание бюджетной обеспеченности поселений i -му поселению, утвержденный на соответствующий год планового периода в соответствии с законом Иркутской области об областном бюджете. В случаях внесения федеральными законами изменений, приводящих к увеличению расходов и (или) снижению доходов областного бюджета, $D_i^{\text{ПЛ}}$ принимается равным 0.

6. Право на получение дотации на выравнивание бюджетной обеспеченности поселений исходя из численности жителей имеют все поселения и городские округа, за исключением поселений и городских округов, предоставляющих субсидии областному бюджету в соответствии с приложением 7 к настоящему Закону.

Размер дотации на выравнивание бюджетной обеспеченности поселений i -му поселению исходя из численности жителей ($D_i^{\text{Ч}}$) определяется по следующей формуле:

$$D_i^{\text{Ч}} = 0,20 \times D \times \frac{PH_{ij}}{\sum PH_{ij}}, \quad (4)$$

где D – распределяемый объем дотаций на выравнивание бюджетной обеспеченности поселений на соответствующий финансовый год;

R_{ij} – расчетная численность постоянного населения i -го поселения, входящего в состав j -го муниципального района, определенная в соответствии с пунктом 18 настоящего Порядка. Для городских округов R_{ij} принимается равным численности постоянного населения i -го городского округа по данным статистического бюллетеня Иркутскстата «Численность населения по муниципальным образованиям».

Суммирование R_{ij} производится по всем поселениям и городским округам, имеющим право на получение дотации на выравнивание бюджетной обеспеченности поселений исходя из численности жителей.

7. Право на получение средств, необходимых для доведения уровня бюджетной обеспеченности поселений до уровня, установленного в качестве критерия выравнивания финансовых возможностей поселений, имеют все поселения (за исключением городских округов), уровень бюджетной обеспеченности которых не превышает уровень, установленный в качестве критерия выравнивания финансовых возможностей поселений.

Объем средств, необходимый для доведения уровня бюджетной обеспеченности i -го поселения до уровня, установленного в качестве критерия выравнивания финансовых возможностей поселений (C_i), определяется по следующей формуле (при условии, что $C_i > 0$):

$$C_i = \frac{ПД}{\sum R_{ij}} \times (БО^{кр} - БО_i) \times ИБР_i \times R_{ij}, \quad (5)$$

где $ПД$ – расчетная сумма налоговых доходов по всем поселениям (за исключением городских округов) без учета налоговых доходов по дополнительным нормативам отчислений в местные бюджеты от налога на доходы физических лиц, рассчитывается в порядке, установленном финансовым органом Иркутской области. Данный показатель используется только для сопоставления бюджетной обеспеченности муниципальных образований и не является прогнозной оценкой доходной базы местных бюджетов;

$БО^{кр}$ – критерий выравнивания финансовых возможностей поселений, определенный в соответствии с приложением 2 к настоящему Закону;

$БО_i$ – уровень бюджетной обеспеченности i -го поселения, определенный в соответствии с пунктом 11 настоящего Порядка;

$ИБР_i$ – индекс расходов бюджета i -го поселения, определенный в соответствии с пунктом 20 настоящего Порядка.

Суммирование R_{ij} производится по всем поселениям (за исключением городских округов) Иркутской области.

Для городских округов C_i принимается равным 0.

8. Право на получение второй части дотации на выравнивание бюджетной обеспеченности поселений имеют все поселения (за исключением

городских округов), уровень бюджетной обеспеченности которых с учетом первой части дотации на выравнивание бюджетной обеспеченности поселений не превышает максимальный уровень бюджетной обеспеченности поселений.

Размер второй части дотации на выравнивание бюджетной обеспеченности поселений i -му поселению ($D2_i$) рассчитывается, если $\sum D1_i < D$, и определяется по следующей формуле (при условии, что $D2_i > 0$):

$$D2_i = \frac{PD}{\sum PH_{ij}} \times (BO^{\max} - BO_i^{+1}) \times ИБР_i \times PH_{ij}, \quad (6)$$

где BO^{\max} – максимальный уровень бюджетной обеспеченности поселений;

BO_i^{+1} – уровень бюджетной обеспеченности i -го поселения с учетом первой части дотации на выравнивание бюджетной обеспеченности поселений.

Суммирование PH_{ij} производится по всем поселениям (за исключением городских округов) Иркутской области.

Для городских округов $D2_i$ принимается равным 0.

9. Максимальный уровень бюджетной обеспеченности поселений (BO^{\max}) определяется по следующей формуле:

$$BO^{\max} = \frac{\frac{D - \sum D1_i}{PD} + \sum_{k=1}^m (BO_k^{+1} \times ИБР_k \times PH_k)}{\sum_{k=1}^m (ИБР_k \times PH_k)}, \quad (7)$$

где k – порядковый номер поселения по росту уровня бюджетной обеспеченности с учетом первой части дотации на выравнивание бюджетной обеспеченности поселений;

m – порядковый номер поселения по росту уровня бюджетной обеспеченности с учетом первой части дотации на выравнивание бюджетной обеспеченности поселений, для которого выполняется следующее условие:

$$BO_k^{+1} < BO^{\max} < BO_{k+1}^{+1}, \quad (8)$$

BO_k^{+1} – уровень бюджетной обеспеченности k -го поселения с учетом первой части дотации на выравнивание бюджетной обеспеченности поселений;

BO_{k+1}^{+1} – уровень бюджетной обеспеченности $k+1$ -го поселения с учетом первой части дотации на выравнивание бюджетной обеспеченности поселений;

$ИБР_k$ – индекс расходов бюджета k -го поселения;

RH_k – расчетная численность постоянного населения k -го поселения, входящего в состав j -го муниципального района.

Суммирование RH_{ij} производится по всем поселениям (за исключением городских округов) Иркутской области.

10. Уровень бюджетной обеспеченности i -го поселения с учетом первой части дотации на выравнивание бюджетной обеспеченности поселений (BO_i^{+1}) определяется по следующей формуле:

$$BO_i^{+1} = BO_i + \frac{D1_i}{\frac{ПД}{\sum RH_{ij}} \times ИБР_i \times RH_{ij}}, \quad (9)$$

Суммирование RH_{ij} производится по всем поселениям (за исключением городских округов) Иркутской области.

11. Уровень бюджетной обеспеченности i -го поселения (BO_i) определяется по следующей формуле:

$$BO_i = \frac{ИНП_i}{ИБР_i}, \quad (10)$$

где $ИНП_i$ – индекс налогового потенциала i -го поселения.

12. Индекс налогового потенциала i -го поселения (за исключением городских округов) ($ИНП_i$) определяется по следующей формуле:

$$ИНП_i = \frac{НП_i}{НП} + 0,25 \times \frac{РП_i - НП_i}{НП}, \quad (11)$$

где $НП_i$ – показатель среднедушевых налоговых доходов i -го поселения (за исключением городских округов), определенный в соответствии с пунктом 13 настоящего Порядка;

$НП$ – показатель среднедушевых налоговых доходов всех поселений Иркутской области (за исключением городских округов), определенный в соответствии с пунктом 14 настоящего Порядка;

$РП_i$ – показатель среднедушевых налоговых доходов i -го поселения (за исключением городских округов), рассчитанный в соответствии с пунктом 16 настоящего Порядка.

13. Показатель среднедушевых налоговых доходов i -го поселения (за исключением городских округов) ($НП_i$) определяется по следующей формуле:

$$НП_i = \sum_{j=1}^5 НП_{ij}, \quad (12)$$

где $НП_{ij} = \frac{УП_{ij}}{УП_j} \times \frac{ПП_j}{Н}$, при этом если $УП_j < 0$, то $НП_{ij} = -\frac{УП_{ij}}{УП_j} \times \frac{ПП_j}{Н}$,

где $НП_{ij}$ – показатель среднедушевых налоговых доходов i -го поселения (за исключением городских округов) по j -му виду дохода;

$УП_{ij}$ – показатель среднедушевых поступлений в контингенте i -го поселения (за исключением городских округов) по j -му виду дохода, рассчитанный в соответствии с пунктом 15 настоящего Порядка;

$УП_j$ – показатель среднедушевых поступлений в контингенте всех поселений (за исключением городских округов) по j -му виду дохода, рассчитанный в соответствии с пунктом 15 настоящего Порядка;

$ПП_j$ – прогнозируемый объем поступлений по j -му виду дохода, мобилизуемых с территории Иркутской области в консолидированный бюджет Иркутской области, на очередной финансовый год и плановый период в доле, зачисляемой в бюджеты поселений по нормативам, установленным бюджетным законодательством Российской Федерации для зачисления в бюджеты поселений (за исключением городских округов, без учета налоговых доходов по дополнительным нормативам отчислений в местные бюджеты от налога на доходы физических лиц. Рассчитывается в порядке, установленном финансовым органом Иркутской области. Данный показатель используется только для сопоставления бюджетной обеспеченности муниципальных образований Иркутской области и не является прогнозным оценкой доходной базы местных бюджетов);

$Н$ – численность постоянного населения поселений Иркутской области (за исключением городских округов) по данным статистического бюллетеня Иркутскстата «Численность населения по муниципальным образованиям».

14. Показатель среднедушевых налоговых доходов всех поселений Иркутской области (за исключением городских округов) ($НП$) определяется по следующей формуле:

$$НП = \frac{ПП}{Н}, \quad (13)$$

где

$$ПП = \sum ПП_j, \quad (14)$$

15. Показатель среднедушевых поступлений для i -го поселения (за исключением городских округов) рассчитывается в следующем порядке:

1) по налогу на доходы физических лиц ($УП_{i,1}$):

$$УП_{i,1} = \frac{0,40 \times K_{\text{пред.отч.},i} + 0,60 \times K_{\text{отч.},i}}{PH_{ij}}, \quad (15)$$

2) по единому сельскохозяйственному налогу ($УП_{i,2}$):

$$УП_{i,2} = \frac{0,40 \times E_{пред.отч.,i} + 0,60 \times E_{отч.,i}}{РН_{ij}}, \quad (16)$$

3) по налогу на имущество физических лиц ($УП_{i,3}$):

$$УП_{i,3} = \frac{0,40 \times E_{пред.отч.,i} + 0,60 \times E_{отч.,i}}{РН_{ij}}, \quad (17)$$

4) по земельному налогу ($УП_{i,4}$):

$$УП_{i,4} = \frac{0,40 \times E_{пред.отч.,i} + 0,60 \times E_{отч.,i}}{РН_{ij}}, \quad (18)$$

5) по государственной пошлине, подлежащей зачислению в бюджеты поселений ($УП_{i,5}$):

$$УП_{i,5} = \frac{0,40 \times K_{пред.отч.,i} + 0,60 \times K_{отч.,i}}{РН_{ij}} \quad (19)$$

$E_{пред.отч.,i}$ ($E_{отч.,i}$) – начисления по соответствующему виду дохода в контингенте i -го поселения (за исключением городских округов) за предшествующий отчетному финансовый год (отчетный финансовый год);

$K_{пред.отч.,i}$ ($K_{отч.,i}$) – поступления по соответствующему виду дохода в контингенте i -го поселения (за исключением городских округов) за предшествующий отчетному финансовый год (отчетный финансовый год);

$РН_{ij}$ – расчетная численность постоянного населения i -го поселения (за исключением городских округов), определенная в соответствии с пунктом 18 настоящего Порядка.

16. Показатель среднедушевых налоговых доходов i -го поселения (за исключением городских округов) ($РП_i$) определяется по следующей формуле:

$$РП_i = \sum_{j=1}^5 РП_{ij}, \quad (20)$$

где $РП_{ij} = \frac{УП_{тек.,ij}}{УП_{тек.,j}} \times \frac{ПП_j}{Н}$, при этом если $УП_{тек.,j} < 0$, то $РП_{ij} = - \frac{УП_{тек.,ij}}{УП_{тек.,j}} \times \frac{ПП_j}{Н}$,

где $РП_{ij}$ – показатель среднедушевых налоговых доходов i -го поселения (за исключением городских округов) по j -му виду дохода;

$УП_{тек.,ij}$ – начисления за 1-е полугодие текущего финансового года в контингенте i -го поселения (за исключением городских округов) по соответствующему j -му виду доходов (единый сельскохозяйственный налог, налог на имущество физических лиц, земельный налог) на одного жителя

i -го поселения; поступления за 1-е полугодие текущего финансового года в контингенте i -го поселения (за исключением городских округов) по j -му виду доходов (налог на доходы физических лиц, государственная пошлина, подлежащая зачислению в бюджеты поселений) на одного жителя i -го поселения;

$УП_{\text{тек.,}j}$ – начисления (поступления) за 1-е полугодие текущего финансового года в контингенте всех поселений (за исключением городских округов) по j -му виду доходов, перечисленных в абзаце втором (третьем) настоящего пункта, на одного жителя.

17. Численность постоянного населения i -го поселения, входящего в состав j -го муниципального района (H_{ij}), определяется по следующей формуле:

$$H_{ij} = H\Gamma_{ij} + HС_{ij}, \quad (21)$$

где $H\Gamma_{ij}$ – численность постоянного городского населения i -го поселения, входящего в состав j -го муниципального района, по данным статистического бюллетеня Иркутскстата «Численность населения по муниципальным образованиям»;

$HС_{ij}$ – численность постоянного сельского населения i -го поселения, входящего в состав j -го муниципального района, по данным статистического бюллетеня Иркутскстата «Численность населения по муниципальным образованиям».

18. Расчетная численность постоянного населения i -го поселения, входящего в состав j -го муниципального района (RH_{ij}), определяется по следующей формуле:

$$RH_{ij} = H\Gamma_{ij} + HCC_{ij}, \quad (22)$$

где HCC_{ij} – скорректированная численность постоянного сельского населения i -го поселения, входящего в состав j -го муниципального района.

19. Скорректированная численность постоянного сельского населения i -го поселения, входящего в состав j -го муниципального района (HCC_{ij}), определяется по следующей формуле:

$$HCC_{ij} = HС_{ij} \times \left(1 - \frac{\sum HС_{ij} + \sum H\Gamma_{ij} + HMT_j - H_j}{\sum HС_{ij}}\right), \quad (23)$$

где HMT_j – численность постоянного населения межселенных территорий j -го муниципального района по данным статистического бюллетеня Иркутскстата «Численность населения по муниципальным образованиям»;

N_j – численность постоянного населения j -го муниципального района по данным статистического бюллетеня Иркутскстата «Численность населения по муниципальным образованиям».

20. Индекс расходов бюджета i -го поселения (ИБР $_i$) определяется по следующей формуле:

$$\text{ИБР}_i = \frac{K_i^{\text{СТОИМ}} \times K_i^{\text{СТР}} \times \sum PH_{ij}}{\sum (K_i^{\text{СТОИМ}} \times K_i^{\text{СТР}} \times PH_{ij})}, \quad (24)$$

где $K_i^{\text{СТОИМ}}$ – коэффициент стоимости предоставления бюджетных услуг i -го поселения;

$K_i^{\text{СТР}}$ – коэффициент структуры потребителей бюджетных услуг i -го поселения;

PH_{ij} – расчетная численность постоянного населения i -го поселения (не являющегося городским округом), входящего в состав j -го муниципального района.

Рассчитанные оценки индекса расходов бюджета поселений не являются планируемыми или рекомендуемыми показателями, определяющими расходы бюджетов поселений, и используются только для расчета бюджетной обеспеченности поселений в целях распределения межбюджетных трансфертов.

21. Коэффициент стоимости предоставления бюджетных услуг i -го поселения ($K_i^{\text{СТОИМ}}$) определяется по следующей формуле:

$$K_i^{\text{СТОИМ}} = 0,20 \times K_i^{\text{ЗП}} + 0,35 \times K_i^{\text{ЦЕН}} + 0,45 \times K_i^{\text{ЖКУ}}, \quad (25)$$

где $K_i^{\text{ЗП}}$ – коэффициент дифференциации заработной платы i -го поселения;

$K_i^{\text{ЦЕН}}$ – коэффициент уровня цен i -го поселения;

$K_i^{\text{ЖКУ}}$ – коэффициент стоимости жилищно-коммунальных услуг i -го поселения.

22. Коэффициент дифференциации заработной платы i -го поселения ($K_i^{\text{ЗП}}$) определяется по следующей формуле:

$$K_i^{\text{ЗП}} = \frac{PK_i + 0,25 \times \frac{HCC_{ij}}{PH_{ij}}}{PK + 0,25 \times \frac{\sum HCC_{ij}}{\sum PH_{ij}}} \times \frac{K_i^{\text{ОТД}}}{K^{\text{ОТД}}}, \quad (26)$$

где PK_i – районный коэффициент и процентная надбавка к заработной плате за стаж работы в районах Крайнего Севера и приравненных к ним местностях, в иных местностях Иркутской области работников бюджетной сферы i -го поселения;

PK – средневзвешенные районные коэффициенты и процентные надбавки к заработной плате за стаж работы в районах Крайнего Севера и

приравненных к ним местностях, в иных местностях Иркутской области работников бюджетной сферы поселений.

Средневзвешенные районные коэффициенты и процентные надбавки к заработной плате за стаж работы в районах Крайнего Севера и приравненных к ним местностях, в иных местностях Иркутской области работников бюджетной сферы поселений (РК) определяются по следующей формуле:

$$РК = \frac{\sum (РК_i \times РН_{ij})}{\sum РН_{ij}} \quad (27)$$

$K_i^{ОТД}$ – коэффициент отдаленности i-го поселения устанавливается:

для поселения, расположенного на территории, отнесенной к районам Крайнего Севера и приравненным к ним местностям, имеющей выход на железнодорожную магистраль, – 1,1;

для поселения, расположенного на территории, отнесенной к районам Крайнего Севера и приравненным к ним местностям, не имеющей выхода на железнодорожную магистраль, – 1,6;

в остальных случаях – 1.

$K^{ОТД}$ – средневзвешенный коэффициент отдаленности.

Средневзвешенный коэффициент отдаленности ($K^{ОТД}$) определяется по следующей формуле:

$$K^{ОТД} = \frac{\sum (K_i^{ОТД} \times РН_{ij})}{\sum РН_{ij}} \quad (28)$$

23. Коэффициент уровня цен i-го поселения ($K_i^{ЦЕН}$) определяется по следующей формуле:

$$K_i^{ЦЕН} = \frac{ПМ_i}{ПМ} \times \frac{1 + K_{ij}^{ТР} \times \frac{H_i^{ТР}}{H_{ij}}}{1 + K^{ТР} \times \frac{\sum H_i^{ТР}}{\sum H_{ij}}}, \quad (29)$$

где $ПМ_i$ – величина прожиточного минимума в расчете на душу населения, установленная нормативным правовым актом Иркутской области и используемая применительно к i-му поселению, расположенному в местностях, приравненных к районам Крайнего Севера, районах Крайнего Севера и иных местностях Иркутской области;

$ПМ$ – величина прожиточного минимума в расчете на душу населения в целом по Иркутской области, установленная нормативным правовым актом Иркутской области;

$K_{ij}^{ТР}$ – коэффициент транспортной доступности i-го поселения, входящего в состав j-го муниципального района, устанавливается:

для поселения, расположенного на территориях, отнесенных к районам Крайнего Севера и приравненным к ним местностям, – 1,5;

в остальных случаях – 0;

K^{TP} – общий коэффициент транспортной доступности для всех поселений – 1,5;

N_i^{TP} – численность постоянного населения, проживающего в i -м поселении, расположенном на территории, отнесенной к районам Крайнего Севера и приравненным к ним местностям с ограниченными сроками завоза грузов (продукции), по данным статистического бюллетеня Иркутскстата «Численность населения по муниципальным образованиям»;

N_{ij} – численность постоянного населения i -го поселения, входящего в состав j -го муниципального района.

24. Коэффициент стоимости жилищно-коммунальных услуг i -го поселения ($K_i^{ЖКУ}$) определяется по следующей формуле:

$$K_i^{ЖКУ} = \frac{R_i^{ЖКУ} + R_i^{КАП}}{R^{ЖКУ} + R^{КАП}}, \quad (30)$$

где $R_i^{ЖКУ}$ – предельная стоимость жилищно-коммунальных услуг в расчете на 1 кв. метр общей площади жилья в месяц в i -м поселении, установленная нормативным правовым актом Иркутской области;

$R^{ЖКУ}$ – федеральный стандарт предельной стоимости предоставляемых жилищно-коммунальных услуг на 1 кв. метр общей площади жилья в месяц, утвержденный для Иркутской области Правительством Российской Федерации;

$R_i^{КАП}$ – стоимость капитального ремонта жилого помещения в расчете на 1 кв. метр общей площади жилья в месяц в i -м поселении, установленная нормативным правовым актом Иркутской области;

$R^{КАП}$ – федеральный стандарт стоимости капитального ремонта жилого помещения на 1 кв. метр общей площади жилья в месяц, утвержденный для Иркутской области Правительством Российской Федерации.

25. Коэффициент структуры потребителей бюджетных услуг i -го поселения ($K_i^{СТР}$) определяется по следующей формуле:

$$K_i^{СТР} = 0,30 \times K_i^M + 0,45 \times K_i^Y + 0,25 \times K_i^{РАС}, \quad (31)$$

где K_i^M – коэффициент масштаба i -го поселения;

K_i^Y – коэффициент урбанизации i -го поселения;

$K_i^{РАС}$ – коэффициент расселения i -го поселения.

26. Коэффициент масштаба i -го поселения (K_i^M) определяется по следующей формуле:

$$K_i^M = 0,20 \times \frac{\sum PH_{ij}}{N} + 0,80, \quad (32)$$

где N – количество поселений (не являющихся городскими округами).

27. Коэффициент урбанизации i -го поселения (K_i^Y) определяется по следующей формуле:

$$K_i^Y = \frac{1 + \frac{H\Gamma_{ij}}{PH_{ij}}}{1 + \frac{\sum H\Gamma_{ij}}{\sum PH_{ij}}}, \quad (33)$$

где $H\Gamma_{ij}$ – численность постоянного городского населения i -го поселения, входящего в состав j -го муниципального района, по данным статистического бюллетеня Иркутскстата «Численность населения по муниципальным образованиям».

28. Коэффициент расселения i -го поселения (K_i^{PAC}) определяется по следующей формуле:

$$K_i^{PAC} = \frac{1 + \frac{H_i^{500}}{H_{ij}}}{1 + \frac{\sum H_i^{500}}{\sum H_{ij}}}, \quad (34)$$

где H_i^{500} – численность постоянного населения i -го поселения, проживающего в населенных пунктах с численностью населения не более 500 человек, по данным статистического бюллетеня Иркутскстата «Численность населения по муниципальным образованиям»;

H_{ij} – численность постоянного населения i -го поселения, входящего в состав j -го муниципального района.

Приложение 2
к Закону Иркутской области
от 22 октября 2013 года
№ 74-ОЗ
«О межбюджетных трансфертах и
нормативах отчислений доходов в
местные бюджеты»

ПОРЯДОК
определения критерия выравнивания финансовых возможностей
поселений

Критерий выравнивания финансовых возможностей поселений по осуществлению органами местного самоуправления поселений полномочий по решению вопросов местного значения на очередной финансовый год и плановый период определяется как среднее арифметическое суммы показателей уровня расчетной бюджетной обеспеченности до распределения дотаций по поселениям, не входящим в число 50 поселений, имеющих самый высокий уровень расчетной бюджетной обеспеченности, и 50 поселений, имеющих самый низкий уровень расчетной бюджетной обеспеченности. При этом критерий выравнивания финансовых возможностей поселений по осуществлению органами местного самоуправления поселений полномочий по решению вопросов местного значения не может превышать 1.

В случае снижения значения критерия выравнивания финансовых возможностей поселений по осуществлению органами местного самоуправления поселений полномочий по решению вопросов местного значения, указанного в абзаце первом настоящего Порядка, по сравнению со значением критерия, установленного законом Иркутской области об областном бюджете на текущий финансовый год и плановый период, критерий выравнивания финансовых возможностей поселений по осуществлению органами местного самоуправления поселений полномочий по решению вопросов местного значения на очередной финансовый год и плановый период принимается равным значению, установленному законом Иркутской области об областном бюджете на текущий финансовый год и плановый период.

Приложение 3
к Закону Иркутской области
от 22 октября 2013 года
№ 74-ОЗ
«О межбюджетных трансфертах и
нормативах отчислений доходов в
местные бюджеты»

ПОРЯДОК
расчета дополнительных нормативов отчислений
от налога на доходы физических лиц в бюджеты поселений

Дополнительный норматив отчислений от налога на доходы физических лиц рассчитывается по следующей формуле:

$$N_i^{\text{НДФЛ}} = \frac{D_i}{\text{ПД}_i^{\text{НДФЛ}}} \times 100\%, \quad (1)$$

при этом

$$N_i^{\text{НДФЛ}} \leq N_i^{\text{НДФЛ (max)}}, \quad (2)$$

где $N_i^{\text{НДФЛ}}$ – дополнительный норматив отчислений в бюджет i -го поселения от налога на доходы физических лиц;

D_i – расчетный объем дотации (часть расчетного объема дотации) i -му поселению из фонда финансовой поддержки поселений Иркутской области, определяемый в соответствии с Порядком, установленным настоящим Законом;

$N_i^{\text{НДФЛ (max)}}$ – максимально возможный дополнительный норматив отчислений от налога на доходы с физических лиц, не превышающий норматив отчислений, установленный бюджетным законодательством Российской Федерации;

$\text{ПД}_i^{\text{НДФЛ}}$ – прогнозируемый объем поступления налога на доходы физических лиц в консолидированный бюджет Иркутской области с территории i -го поселения, определяется по следующей формуле:

$$\text{ПД}_i^{\text{НДФЛ}} = D_i^{\text{НДФЛ}} \times k, \quad (3)$$

где $D_i^{\text{НДФЛ}}$ – оценка поступления налога на доходы физических лиц в консолидированный бюджет Иркутской области по видам доходов с территории i -го поселения на текущий финансовый год (рассчитывается в порядке,

установленном финансовым органом Иркутской области, и не является оценкой доходной базы местных бюджетов);

к – соответствующие налогооблагаемой базе показатели прогноза социально-экономического развития муниципального района (городского округа), на территории которого расположено *i*-е поселение, согласованные с исполнительным органом государственной власти Иркутской области, осуществляющим в области экономического развития Иркутской области функции по определению стратегических направлений развития экономики Иркутской области, макроэкономическому анализу и прогнозу (рост фонда оплаты труда, сводный индекс потребительских цен).

Приложение 4
к Закону Иркутской области
от 22 октября 2013 года
№ 74-ОЗ
«О межбюджетных трансфертах и
нормативах отчислений доходов в
местные бюджеты»

МЕТОДИКА

распределения дотаций на выравнивание бюджетной обеспеченности муниципальных районов (городских округов)

1. Настоящая Методика определяет порядок распределения дотаций на выравнивание бюджетной обеспеченности муниципальных районов (городских округов).

2. В настоящей Методике используются термины, применяемые в следующем значении:

индекс налогового потенциала – показатель, характеризующий относительную количественную возможность экономики муниципального района (городского округа) по сравнению со средним по Иркутской области уровнем генерировать налоговые доходы местного бюджета;

индекс расходов бюджета – относительный показатель, отражающий во сколько раз больше (меньше) средств бюджета муниципального района (городского округа) в расчете на одного жителя по сравнению со средним по всем муниципальным районам (городским округам) Иркутской области уровнем необходимо затратить для осуществления полномочий по решению вопросов местного значения муниципального района (городского округа) с учетом специфики социально-демографического состава населения и иных объективных факторов, влияющих на стоимость предоставляемых бюджетных услуг в расчете на одного жителя;

уровень расчетной бюджетной обеспеченности (далее – уровень бюджетной обеспеченности) – относительный показатель, отражающий во сколько раз налоговые доходы, которые могут быть получены бюджетом муниципального района (городского округа) исходя из налоговой базы (налогового потенциала) в расчете на одного жителя, больше (меньше) соответствующего показателя в среднем по всем муниципальным районам (городским округам) Иркутской области с учетом различий в структуре населения, социально-экономических, климатических, географических и иных объективных факторов и условий, влияющих на стоимость предоставления муниципальных услуг в расчете на одного жителя.

3. Объем дотаций на выравнивание бюджетной обеспеченности муниципальных районов (городских округов) ($D^{ОБЩ}$) определяется исходя из необходимости достижения критерия выравнивания расчетной бюджетной

обеспеченности муниципальных районов (городских округов) и рассчитывается по следующей формуле:

$$D^{\text{ОБЩ}} = \sum D_i, \quad (1)$$

где D_i – размер дотации на выравнивание бюджетной обеспеченности муниципальных районов (городских округов) i -му муниципальному району (городскому округу).

4. Размер дотации на выравнивание бюджетной обеспеченности муниципальных районов (городских округов) i -му муниципальному району (городскому округу) (D_i) определяется по следующей формуле:

$$D_i = D1_i + D2_i, \quad (2)$$

где $D1_i$ – размер первой части дотации на выравнивание бюджетной обеспеченности муниципальных районов (городских округов) i -му муниципальному району (городскому округу);

$D2_i$ – размер второй части дотации на выравнивание бюджетной обеспеченности муниципальных районов (городских округов) i -му муниципальному району (городскому округу).

5. Размер первой части дотации на выравнивание бюджетной обеспеченности муниципальных районов (городских округов) i -му муниципальному району (городскому округу) ($D1_i$) определяется по следующей формуле:

$$D1_i = \text{МАКС}(C_i; D_i^{\text{ПЛ}}), \quad (3)$$

где C_i – объем средств, необходимый для доведения уровня бюджетной обеспеченности i -го муниципального района (городского округа) до уровня, установленного в качестве критерия выравнивания расчетной бюджетной обеспеченности муниципальных районов (городских округов);

$D_i^{\text{ПЛ}}$ – размер дотации на выравнивание бюджетной обеспеченности муниципальных районов (городских округов) i -му муниципальному району (городскому округу), утвержденный на соответствующий год планового периода в соответствии с законом Иркутской области об областном бюджете. В случаях внесения федеральными законами изменений, приводящих к увеличению расходов и (или) снижению доходов областного бюджета, $D_i^{\text{ПЛ}}$ принимается равным 0.

6. Объем средств, необходимый для доведения уровня бюджетной обеспеченности i -го муниципального района (городского округа) до уровня, установленного в качестве критерия выравнивания расчетной бюджетной обеспеченности муниципальных районов (городских округов) (C_i), определяется по следующей формуле (при условии, что $C_i > 0$):

$$C_i = \frac{ПД}{Н} \times (БО^{KP} - БО_i) \times ИБР_i \times Н_i, \quad (4)$$

где ПД – расчетная сумма налоговых доходов по всем муниципальным образованиям (за исключением налоговых доходов по дополнительным нормативам отчислений в местные бюджеты от налога на доходы физических лиц, рассчитывается в порядке, установленном финансовым органом Иркутской области. Данный показатель используется только для сопоставления бюджетной обеспеченности муниципальных образований и не является прогнозной оценкой доходной базы местных бюджетов);

Н – численность постоянного населения Иркутской области по данным статистического бюллетеня Иркутскстата «Численность населения по муниципальным образованиям»;

$БО^{KP}$ – критерий выравнивания расчетной бюджетной обеспеченности муниципальных районов (городских округов), определенный в соответствии с приложением 5 к настоящему Закону;

$БО_i$ – уровень бюджетной обеспеченности i -го муниципального района (городского округа), определенный в соответствии с пунктом 10 настоящей Методики;

$ИБР_i$ – индекс расходов бюджета i -го муниципального района (городского округа), определенный в соответствии с пунктом 16 настоящей Методики;

$Н_i$ – численность постоянного населения i -го муниципального района (городского округа) по данным статистического бюллетеня Иркутскстата «Численность населения по муниципальным образованиям».

7. Размер второй части дотации на выравнивание бюджетной обеспеченности муниципальных районов (городских округов) i -му муниципальному району (городскому округу) ($Д2_i$) рассчитывается, если $\sum Д1_i < Д$, и определяется по следующей формуле (при условии, что $Д2_i > 0$):

$$Д2_i = \frac{ПД}{Н} \times (БО^{max} - БО_i^{+1}) \times ИБР_i \times Н_i, \quad (5)$$

где Д – распределяемый объем дотаций на выравнивание бюджетной обеспеченности муниципальных районов (городских округов) на соответствующий финансовый год;

$БО^{max}$ – максимальный уровень бюджетной обеспеченности муниципальных районов (городских округов);

$БО_i^{+1}$ – уровень бюджетной обеспеченности i -го муниципального района (городского округа) с учетом первой части дотации на выравнивание бюджетной обеспеченности муниципальных районов (городских округов).

8. Максимальный уровень бюджетной обеспеченности муниципальных районов (городских округов) (BO^{\max}) определяется по следующей формуле:

$$BO^{\max} = \frac{\frac{D - \sum D1_i}{\frac{PD}{H}} + \sum_{k=1}^m (BO_k^{+1} \times ИБР_k \times H_k)}{\sum_{k=1}^m (ИБР_k \times H_k)}, \quad (6)$$

где k – порядковый номер муниципального района (городского округа) по росту уровня бюджетной обеспеченности с учетом первой части дотации на выравнивание бюджетной обеспеченности муниципальных районов (городских округов);

m – порядковый номер муниципального района (городского округа) по росту уровня бюджетной обеспеченности с учетом первой части дотации на выравнивание бюджетной обеспеченности муниципальных районов (городских округов), для которого выполняется следующее условие:

$$BO_k^{+1} < BO^{\max} < BO_{k+1}^{+1}, \quad (7)$$

BO_k^{+1} – уровень бюджетной обеспеченности k -го муниципального района (городского округа) с учетом первой части дотации на выравнивание бюджетной обеспеченности муниципальных районов (городских округов);

BO_{k+1}^{+1} – уровень бюджетной обеспеченности $k+1$ -го муниципального района (городского округа) с учетом первой части дотации на выравнивание бюджетной обеспеченности муниципальных районов (городских округов);

$ИБР_k$ – индекс расходов бюджета k -го муниципального района (городского округа);

H_k – численность постоянного населения k -го муниципального района (городского округа) по данным статистического бюллетеня Иркутскстата «Численность населения по муниципальным образованиям».

9. Уровень бюджетной обеспеченности i -го муниципального района (городского округа) с учетом первой части дотации на выравнивание бюджетной обеспеченности муниципальных районов (городских округов) (BO_i^{+1}) определяется по следующей формуле:

$$BO_i^{+1} = BO_i + \frac{D1_i}{\frac{PD}{H} \times ИБР_i \times H_i} \quad (8)$$

10. Уровень бюджетной обеспеченности i -го муниципального района (городского округа) (BO_i) определяется по следующей формуле:

$$BO_i = \frac{ИНП_i}{ИБР_i}, \quad (9)$$

где $ИНП_i$ – индекс налогового потенциала i -го муниципального района (городского округа).

11. Индекс налогового потенциала i -го муниципального района (городского округа) ($ИНП_i$) определяется по следующей формуле:

$$ИНП_i = \frac{НП_i}{НП} + 0,25 \times \frac{РП_i - НП_i}{НП}, \quad (10)$$

где $НП_i$ – показатель среднедушевых налоговых доходов i -го муниципального района (городского округа), определенный в соответствии с пунктом 12 настоящей Методики;

$НП$ – показатель среднедушевых налоговых доходов всех муниципальных районов (городских округов), определенный в соответствии с пунктом 13 настоящей Методики;

$РП_i$ – показатель среднедушевых налоговых доходов i -го муниципального района (городского округа), рассчитанный в соответствии с пунктом 15 настоящей Методики.

12. Показатель среднедушевых налоговых доходов i -го муниципального района (городского округа) ($НП_i$) определяется по следующей формуле:

$$НП_i = \sum_{j=1}^7 НП_{ij}, \quad (11)$$

где $НП_{ij} = \frac{УП_{ij}}{УП_j} \times \frac{ПП_j}{Н}$, при этом если $УП_j < 0$, то $НП_{ij} = -\frac{УП_{ij}}{УП_j} \times \frac{ПП_j}{Н}$,

где $НП_{ij}$ – показатель среднедушевых налоговых доходов i -го муниципального района (городского округа) по j -му виду дохода;

$УП_{ij}$ – показатель среднедушевых поступлений в контингенте i -го муниципального района (городского округа) по j -му виду дохода, рассчитанный в соответствии с пунктом 14 настоящей Методики;

$УП_j$ – показатель среднедушевых поступлений в контингенте всех муниципальных районов (городских округов) по j -му виду дохода, рассчитанный в соответствии с пунктом 14 настоящей Методики;

$ПП_j$ – прогнозируемый объем поступлений по j -му виду дохода, мобилизуемого с территории Иркутской области в консолидированный бюджет Иркутской области, на очередной финансовый год и плановый период в доле, зачисляемой в бюджеты муниципальных районов (городских округов) по наименьшему нормативу, установленному бюджетным законодательством Российской Федерации для зачисления в бюджеты муниципальных районов или в бюджеты городских округов, на очередной финансовый год и плановый период, за исключением дополнительных нормативов отчислений в местные бюджеты от налога на доходы физических лиц (рассчитывается в порядке, установленном финансовым органом Иркутской

области. Данный показатель используется только для сопоставления бюджетной обеспеченности муниципальных образований и не является прогнозной оценкой доходной базы местных бюджетов).

13. Показатель среднедушевых налоговых доходов всех муниципальных районов (городских округов) (НП) определяется по следующей формуле:

$$\text{НП} = \frac{\text{ПП}}{N}, \quad (12)$$

где

$$\text{ПП} = \sum \text{ПП}_j \quad (13)$$

14. Показатель среднедушевых поступлений i -го муниципального района (городского округа) рассчитывается в следующем порядке:

1) по налогу на доходы физических лиц ($\text{УП}_{i,1}$):

$$\text{УП}_{i,1} = \frac{0,40 \times K_{\text{пред.отч.},i} + 0,60 \times K_{\text{отч.},i}}{N_i}, \quad (14)$$

2) по единому налогу на вмененный доход для отдельных видов деятельности ($\text{УП}_{i,2}$):

$$\text{УП}_{i,2} = \frac{(0,40 \times \frac{E_{\text{пред.отч.},i}}{K_{\text{Дпред.отч.}}} + 0,60 \times \frac{E_{\text{отч.},i}}{K_{\text{Дотч.}}}) \times K_{\text{Дтек.}}}{N_i}, \quad (15)$$

3) по единому сельскохозяйственному налогу ($\text{УП}_{i,3}$):

$$\text{УП}_{i,3} = \frac{0,40 \times E_{\text{пред.отч.},i} + 0,60 \times E_{\text{отч.},i}}{N_i}, \quad (16)$$

4) по налогу на имущество физических лиц ($\text{УП}_{i,4}$):

$$\text{УП}_{i,4} = \frac{0,40 \times E_{\text{пред.отч.},i} + 0,60 \times E_{\text{отч.},i}}{N_i}, \quad (17)$$

5) по земельному налогу ($\text{УП}_{i,5}$):

$$\text{УП}_{i,5} = \frac{0,40 \times E_{\text{пред.отч.},i} + 0,60 \times E_{\text{отч.},i}}{N_i}, \quad (18)$$

6) по государственной пошлине, подлежащей зачислению в бюджеты муниципальных районов (городских округов) ($\text{УП}_{i,6}$):

$$УП_{i,6} = \frac{0,40 \times K_{пред.отч.,i} + 0,60 \times K_{отч.,i}}{H_i}; \quad (19)$$

7) по налогу, взимаемому в связи с применением патентной системы налогообложения ($УП_{i,8}$):

$$УП_{i,7} = \frac{0,40 \times E_{пред.отч.,i} + 0,60 \times E_{отч.,i}}{H_i} \quad (20)$$

$E_{пред.отч.,i}$ ($E_{отч.,i}$) – начисления по соответствующему виду дохода в контингенте i -го муниципального района (городского округа) за предшествующий отчетному финансовый год (отчетный финансовый год);

$K_{пред.отч.,i}$ ($K_{отч.,i}$) – поступления по соответствующему виду дохода в контингенте i -го муниципального района (городского округа) за предшествующий отчетному финансовый год (отчетный финансовый год);

$KД_{пред.отч.}$ ($KД_{отч.}$, $KД_{тек.}$) – коэффициент-дефлятор на год, предшествующий отчетному (отчетный финансовый год, текущий финансовый год), учитывающий изменение потребительских цен на товары (работы, услуги) в Российской Федерации в предшествующем периоде. Определяется и подлежит официальному опубликованию в порядке, установленном Правительством Российской Федерации.

15. Показатель среднедушевых налоговых доходов i -го муниципального района (городского округа) ($РП_i$) определяется по следующей формуле:

$$РП_i = \sum_{j=1}^7 РП_{ij}, \quad (21)$$

где $РП_{ij} = \frac{УП_{тек.,ij}}{УП_{тек.,j}} \times \frac{ПП_j}{H}$, при этом если $УП_{тек.,j} < 0$, то $РП_{ij} = - \frac{УП_{тек.,ij}}{УП_{тек.,j}} \times \frac{ПП_j}{H}$,

где $РП_{ij}$ – показатель среднедушевых налоговых доходов i -го муниципального района (городского округа) по j -му виду дохода;

$УП_{тек.,ij}$ – начисления за 1-е полугодие текущего финансового года в контингенте i -го муниципального района (городского округа) по соответствующему j -му виду доходов (единый налог на вмененный доход для отдельных видов деятельности, единый сельскохозяйственный налог, налог на имущество физических лиц, земельный налог, налог, взимаемый в связи с применением патентной системы налогообложения) на одного жителя i -го муниципального образования; поступления за 1-е полугодие текущего финансового года в контингенте i -го муниципального района (городского округа) по j -му виду доходов (налог на доходы физических лиц, государственная пошлина, подлежащая зачислению в бюджеты муниципальных районов (городских округов) на одного жителя i -го муниципального образования);

$УП_{\text{тек.,j}}$ – начисления (поступления) за 1-е полугодие текущего финансового года в контингенте всех муниципальных районов (городских округов) по j-му виду доходов, перечисленных в абзаце третьем настоящего пункта, на одного жителя.

16. Индекс расходов бюджета i-го муниципального района (городского округа) ($ИБР_i$) определяется по следующей формуле:

$$ИБР_i = \frac{K_i^{\text{СТОИМ}} \times K_i^{\text{СТР}} \times H}{\sum (K_i^{\text{СТОИМ}} \times K_i^{\text{СТР}} \times H_i)}, \quad (22)$$

где $K_i^{\text{СТОИМ}}$ – коэффициент стоимости предоставления бюджетных услуг i-го муниципального района (городского округа);

$K_i^{\text{СТР}}$ – коэффициент структуры потребителей бюджетных услуг i-го муниципального района (городского округа).

Рассчитанные оценки индекса расходов бюджета муниципальных районов (городских округов) не являются планируемыми или рекомендуемыми показателями, определяющими расходы бюджетов муниципальных районов (городских округов), и используются только для расчета бюджетной обеспеченности муниципальных районов (городских округов) в целях распределения межбюджетных трансфертов.

17. Коэффициент стоимости предоставления бюджетных услуг i-го муниципального района (городского округа) ($K_i^{\text{СТОИМ}}$) определяется по следующей формуле:

$$K_i^{\text{СТОИМ}} = 0,30 \times K_i^{\text{ЗП}} + 0,20 \times K_i^{\text{ЦЕН}} + 0,50 \times K_i^{\text{ЖКУ}}, \quad (23)$$

где $K_i^{\text{ЗП}}$ – коэффициент дифференциации заработной платы i-го муниципального района (городского округа);

$K_i^{\text{ЦЕН}}$ – коэффициент уровня цен i-го муниципального района (городского округа);

$K_i^{\text{ЖКУ}}$ – коэффициент стоимости жилищно-коммунальных услуг i-го муниципального района (городского округа).

18. Коэффициент дифференциации заработной платы i-го муниципального района (городского округа) ($K_i^{\text{ЗП}}$) определяется по следующей формуле:

$$K_i^{\text{ЗП}} = \frac{РК_i + 0,25 \times \frac{НС_i}{H_i}}{РК + 0,25 \times \frac{\sum НС_i}{H}} \times \frac{K_i^{\text{ОТД}}}{K^{\text{ОТД}}}, \quad (24)$$

где $РК_i$ – районный коэффициент и процентная надбавка к заработной плате за стаж работы в районах Крайнего Севера и приравненных к ним местностях, в иных местностях Иркутской области работников бюджетной сферы i-го муниципального района (городского округа);

РК – средневзвешенные районные коэффициенты и процентные надбавки к заработной плате за стаж работы в районах Крайнего Севера и приравненных к ним местностях, в иных местностях Иркутской области работников бюджетной сферы муниципальных районов (городских округов).

Средневзвешенные районные коэффициенты и процентные надбавки к заработной плате за стаж работы в районах Крайнего Севера и приравненных к ним местностях, в иных местностях Иркутской области работников бюджетной сферы муниципальных районов (городских округов) (РК) определяются по следующей формуле:

$$РК = \frac{\sum (РК_i \times Н_i)}{\sum Н_i}, \quad (25)$$

$Н_i$ – численность сельского населения i -го муниципального района (городского округа) по данным статистического бюллетеня Иркутскстата «Численность населения по муниципальным образованиям»;

$К_i^{ОТД}$ – коэффициент отдаленности i -го муниципального района (городского округа).

Коэффициент отдаленности для муниципального района (городского округа) устанавливается:

для муниципального района (городского округа), расположенного на территории, отнесенной к районам Крайнего Севера и приравненным к ним местностям, имеющей выход на железнодорожную магистраль, – 1,1;

для муниципального района (городского округа), расположенного на территории, отнесенной к районам Крайнего Севера и приравненным к ним местностям, не имеющей выхода на железнодорожную магистраль, – 1,6;

в остальных случаях – 1.

$К^{ОТД}$ – средневзвешенный коэффициент отдаленности.

Средневзвешенный коэффициент отдаленности ($К^{ОТД}$) определяется по следующей формуле:

$$К^{ОТД} = \frac{\sum (К_i^{ОТД} \times Н_i)}{\sum Н_i}, \quad (26)$$

19. Коэффициент уровня цен i -го муниципального района (городского округа) ($К_i^{ЦЕН}$) определяется по следующей формуле:

$$К_i^{ЦЕН} = \frac{ПМ_i}{ПМ} \times \frac{1 + К_i^{ТР} \times \frac{Н_i^{ТР}}{Н_i}}{1 + К^{ТР} \times \frac{\sum Н_i^{ТР}}{\sum Н_i}}, \quad (27)$$

где $ПМ_i$ – величина прожиточного минимума в расчете на душу населения, установленная нормативным правовым актом Иркутской области и используемая применительно к i -му муниципальному району (городскому округу), расположенному в местностях, приравненных к районам Крайнего Севера, районах Крайнего Севера и иных местностях Иркутской области;

$ПМ$ – величина прожиточного минимума в расчете на душу населения в целом по Иркутской области, установленная нормативным правовым актом Иркутской области;

K_i^{TP} – коэффициент транспортной доступности i -го муниципального района (городского округа) устанавливается:

для муниципального района (городского округа), расположенного на территориях, отнесенных к районам Крайнего Севера и приравненным к ним местностям, – 1,5;

в остальных случаях – 0;

K^{TP} – общий коэффициент транспортной доступности для всех муниципальных районов (городских округов) – 1,5;

N_i^{TP} – численность постоянного населения, проживающего в i -м муниципальном районе (городском округе), расположенном на территории, отнесенной к районам Крайнего Севера и приравненным к ним местностям с ограниченными сроками завоза грузов (продукции), по данным статистического бюллетеня Иркутскстата «Численность населения по муниципальным образованиям».

20. Коэффициент стоимости жилищно-коммунальных услуг i -го муниципального района (городского округа) ($K_i^{ЖКУ}$) определяется по следующей формуле:

$$K_i^{ЖКУ} = \frac{R_i^{ЖКУ} + R_i^{КАП}}{R^{ЖКУ} + R^{КАП}}, \quad (28)$$

где $R_i^{ЖКУ}$ – предельная стоимость предоставляемых жилищно-коммунальных услуг в расчете на 1 кв. метр общей площади жилья в месяц в i -м муниципальном районе (городском округе), установленная нормативным правовым актом Иркутской области;

$R^{ЖКУ}$ – федеральный стандарт предельной стоимости предоставляемых жилищно-коммунальных услуг на 1 кв. метр общей площади жилья в месяц, утвержденный для Иркутской области Правительством Российской Федерации;

$R_i^{КАП}$ – стоимость капитального ремонта жилого помещения в расчете на 1 кв. метр общей площади жилья в месяц в i -м муниципальном районе (городском округе), установленная нормативным правовым актом Иркутской области;

$R^{КАП}$ – федеральный стандарт стоимости капитального ремонта жилого помещения на 1 кв. метр общей площади жилья в месяц, утвержденный для Иркутской области Правительством Российской Федерации.

21. Коэффициент структуры потребителей бюджетных услуг i -го муниципального района (городского округа) ($K_i^{СТР}$) определяется по следующей формуле:

$$K_i^{СТР} = 0,60 \times K_i^M + 0,20 \times K_i^{0-6} \times K_i^Y + 0,20 \times K_i^{7-15} \times K_i^{РАС}, \quad (29)$$

где K_i^M – коэффициент масштаба i -го муниципального района (городского округа);

K_i^{0-6} – коэффициент численности детей младше 7 лет i -го муниципального района (городского округа);

K_i^Y – коэффициент урбанизации i -го муниципального района (городского округа);

K_i^{7-15} – коэффициент численности детей в возрасте от 7 до 15 лет i -го муниципального района (городского округа);

$K_i^{РАС}$ – коэффициент расселения i -го муниципального района (городского округа).

22. Коэффициент масштаба i -го муниципального района (городского округа) (K_i^M) определяется по следующей формуле:

$$K_i^M = 0,20 \times \frac{\sum H_i}{N} + 0,80, \quad (30)$$

где N – количество муниципальных районов (городских округов).

23. Коэффициент численности детей младше 7 лет i -го муниципального района (городского округа) (K_i^{0-6}) определяется по следующей формуле:

$$K_i^{0-6} = \frac{\frac{H_i^{0-6}}{H_i}}{\frac{\sum H_i^{0-6}}{\sum H_i}}, \quad (31)$$

где H_i^{0-6} – численность постоянного населения i -го муниципального района (городского округа) в возрасте от 0 до 6 лет по данным статистического бюллетеня Иркутскстата «Численность населения в муниципальных образованиях Иркутской области по полу и возрасту».

24. Коэффициент урбанизации i -го муниципального района (городского округа) (K_i^Y) определяется по следующей формуле:

$$K_i^Y = \frac{1 + \frac{H\Gamma_i}{H_i}}{1 + \frac{\sum H\Gamma_i}{\sum H_i}}, \quad (32)$$

где $НГ_i$ – численность постоянного городского населения i -го муниципального района (городского округа) по данным статистического бюллетеня Иркутскстата «Численность населения по муниципальным образованияам».

25. Коэффициент численности детей в возрасте от 7 до 15 лет i -го муниципального района (городского округа) (K_i^{7-15}) определяется по следующей формуле:

$$K_i^{7-15} = \frac{\frac{H_i^{7-15}}{H_i}}{\frac{\sum H_i^{7-15}}{\sum H_i}}, \quad (33)$$

где H_i^{7-15} – численность постоянного населения i -го муниципального района (городского округа) в возрасте от 7 до 15 лет по данным статистического бюллетеня Иркутскстата «Численность населения в муниципальных образованияах Иркутской области по полу и возрасту».

26. Коэффициент расселения i -го муниципального района (городского округа) (K_i^{PAC}) определяется по следующей формуле:

$$K_i^{PAC} = \frac{1 + \frac{H_i^{500}}{H_i}}{1 + \frac{\sum H_i^{500}}{\sum H_i}}, \quad (34)$$

где H_i^{500} – численность постоянного населения i -го муниципального района (городского округа), проживающего в населенных пунктах с численностью населения не более 500 человек, по данным статистического бюллетеня Иркутскстата «Численность населения по муниципальным образованияам».

Приложение 5
к Закону Иркутской области
от 22 октября 2013 года
№ 74-ОЗ
«О межбюджетных трансфертах и
нормативах отчислений доходов в
местные бюджеты»

ПОРЯДОК
определения критерия выравнивания расчетной бюджетной обеспеченно-
сти муниципальных районов (городских округов)

Критерий выравнивания расчетной бюджетной обеспеченности муниципальных районов (городских округов) на очередной финансовый год и плановый период определяется как среднее арифметическое суммы показателей уровня расчетной бюджетной обеспеченности до распределения дотаций по муниципальным районам (городским округам), не входящим в число 5 муниципальных районов (городских округов), имеющих самый высокий уровень расчетной бюджетной обеспеченности, и 5 муниципальных районов (городских округов), имеющих самый низкий уровень расчетной бюджетной обеспеченности. При этом критерий выравнивания расчетной бюджетной обеспеченности муниципальных районов (городских округов) не может превышать 1.

В случае снижения значения критерия выравнивания расчетной бюджетной обеспеченности муниципальных районов (городских округов), указанного в абзаце первом настоящего Порядка, по сравнению со значением критерия, установленного законом Иркутской области об областном бюджете на текущий финансовый год и плановый период, критерий выравнивания расчетной бюджетной обеспеченности муниципальных районов (городских округов) на очередной финансовый год и плановый период принимается равным значению, установленному законом Иркутской области об областном бюджете на текущий финансовый год и плановый период.

Приложение 6
к Закону Иркутской области
от 22 октября 2013 года
№ 74-ОЗ
«О межбюджетных трансфертах и
нормативах отчислений доходов в
местные бюджеты»

ПОРЯДОК

расчета дополнительных нормативов отчислений от налога на доходы физических лиц в бюджеты муниципальных районов (городских округов)

Дополнительный норматив отчислений от налога на доходы физических лиц рассчитывается по следующей формуле:

$$N_i^{\text{НДФЛ}} = \frac{D_i}{\text{ПД}_i^{\text{НДФЛ}}} \times 100\%, \quad (1)$$

при этом

$$N_i^{\text{НДФЛ}} \leq N_i^{\text{НДФЛ (max)}}, \quad (2)$$

где $N_i^{\text{НДФЛ}}$ – дополнительный норматив отчислений в бюджет i -го муниципального района (городского округа) от налога на доходы физических лиц;

D_i – расчетный объем дотации i -му муниципальному району (городскому округу) из фонда финансовой поддержки муниципальных районов (городских округов) Иркутской области, определяемый в соответствии с Методикой, утвержденной настоящим Законом;

$N_i^{\text{НДФЛ(max)}}$ – максимально возможный дополнительный норматив отчислений от налога на доходы физических лиц, не превышающий норматив отчислений, установленный бюджетным законодательством Российской Федерации;

$\text{ПД}_i^{\text{НДФЛ}}$ – прогнозируемый объем поступления налога на доходы физических лиц в консолидированный бюджет Иркутской области с территории i -го муниципального района (городского округа) определяется по следующей формуле:

$$\text{ПД}_i^{\text{НДФЛ}} = D_i^{\text{НДФЛ}} \times k, \quad (3)$$

где $D_i^{\text{НДФЛ}}$ – оценка поступления налога на доходы физических лиц в консолидированный бюджет Иркутской области по видам доходов с территории i -го муниципального района (городского округа) на текущий финансо-

вый год (рассчитывается в порядке, установленном финансовым органом Иркутской области, и не является оценкой доходной базы местных бюджетов);

к – соответствующие налогооблагаемой базе показатели прогноза социально-экономического развития муниципального района (городского округа), согласованные с исполнительным органом государственной власти Иркутской области, осуществляющим в области экономического развития Иркутской области функции по определению стратегических направлений развития экономики Иркутской области, макроэкономическому анализу и прогнозу (рост фонда оплаты труда, сводный индекс потребительских цен).

Приложение 7
к Закону Иркутской области
от 22 октября 2013 года
№ 74-ОЗ
«О межбюджетных трансфертах и
нормативах отчислений доходов в
местные бюджеты»

ПОРЯДОК
расчета субсидий областному бюджету из бюджетов поселений

Расчет размеров субсидий из бюджетов поселений, перечисляемых в областной бюджет, производится по следующей формуле:

$$OT_i = 0,5 \times \left(\frac{D_i}{PH_{ij}} - Y \right) \times PH_{ij}, \text{ если } \frac{D_i}{PH_{ij}} > Y,$$

где

$$Y = 2 \times \frac{\sum D_i}{\sum PH_{ij}},$$

где OT_i – размер субсидии из бюджета i -го поселения, перечисляемой в областной бюджет;

D_i – налоговые доходы i -го поселения в отчетном финансовом году по нормативам, установленным бюджетным законодательством Российской Федерации для зачисления в бюджеты поселений (за исключением налоговых доходов по дополнительным нормативам отчислений в местные бюджеты от налога на доходы физических лиц);

Y – двукратный средний уровень расчетных налоговых доходов в отчетном финансовом году по нормативам, установленным бюджетным законодательством Российской Федерации для зачисления в бюджеты поселений (за исключением налоговых доходов по дополнительным нормативам отчислений в местные бюджеты от налога на доходы физических лиц) в расчете на одного жителя;

PH_{ij} – расчетная численность постоянного населения i -го поселения, входящего в состав j -го муниципального района, определенная по формуле 22 приложения 1 к настоящему Закону.

Приложение 8
к Закону Иркутской области
от 22 октября 2013 года
№ 74-ОЗ
«О межбюджетных трансфертах и
нормативах отчислений доходов в
местные бюджеты»

ПОРЯДОК
расчета субсидий областному бюджету из бюджетов муниципальных рай-
онов (городских округов)

Расчет размеров субсидий из бюджетов муниципальных районов (городских округов), перечисляемых в областной бюджет, производится по следующей формуле:

$$OT_i = 0,5 \times \left(\frac{D_i}{N_i} - Y \right) \times N_i, \text{ если } \frac{D_i}{N_i} > Y,$$

где

$$Y = 2 \times \frac{\sum D_i}{\sum N_i},$$

где OT_i – размер субсидии из бюджета i -го муниципального района (городского округа), перечисляемой в областной бюджет;

D_i – налоговые доходы i -го муниципального района (городского округа) в отчетном финансовом году по нормативам, установленным бюджетным законодательством Российской Федерации для зачисления в бюджеты муниципальных районов (за исключением налоговых доходов по дополнительным нормативам отчислений в местные бюджеты от налога на доходы физических лиц);

Y – двукратный средний уровень расчетных налоговых доходов в отчетном финансовом году по нормативам, установленным бюджетным законодательством Российской Федерации для зачисления в бюджеты муниципальных районов (за исключением налоговых доходов по дополнительным нормативам отчислений в местные бюджеты от налога на доходы физических лиц) в расчете на одного жителя;

N_i – численность постоянного населения i -го муниципального района (городского округа) по данным статистического бюллетеня Иркутскстата «Численность населения по муниципальным образованиям».

Приложение 9
к Закону Иркутской области
от 22 октября 2013 года
№ 74-ОЗ
«О межбюджетных трансфертах и
нормативах отчислений доходов в
местные бюджеты»

ПОРЯДОК

определения объемов районных фондов финансовой поддержки поселений и распределения дотаций на выравнивание бюджетной обеспеченности поселений из бюджета муниципального района

1. Настоящий Порядок определяет методику определения объемов районных фондов финансовой поддержки поселений, а также распределения дотаций на выравнивание бюджетной обеспеченности поселений из бюджета муниципального района.

2. В настоящем Порядке используются термины, применяемые в следующем значении:

индекс налогового потенциала – показатель, характеризующий относительную количественную возможность экономики поселения по сравнению со средним по муниципальному району уровнем генерировать налоговые доходы местного бюджета;

индекс расходов бюджета – относительный показатель, отражающий во сколько раз больше (меньше) средств бюджета поселения в расчете на одного жителя по сравнению со средним по всем поселениям данного муниципального района уровнем необходимо затратить для осуществления полномочий по решению вопросов местного значения поселения с учетом специфики социально-демографического состава населения и иных объективных факторов, влияющих на стоимость предоставляемых бюджетных услуг в расчете на одного жителя;

уровень расчетной бюджетной обеспеченности (далее – уровень бюджетной обеспеченности) – относительный показатель, отражающий во сколько раз налоговые доходы, которые могут быть получены бюджетом поселения исходя из налоговой базы (налогового потенциала) в расчете на одного жителя, больше (меньше) соответствующего показателя в среднем по всем поселениям данного муниципального района с учетом различий в структуре населения, социально-экономических, климатических, географических и иных объективных факторов и условий, влияющих на стоимость предоставления муниципальных услуг в расчете на одного жителя.

3. Размер районного фонда финансовой поддержки поселений утверждается решением представительного органа муниципального района

о бюджете муниципального района и не может быть меньше следующей величины (D^{\min}):

$$D^{\min} = 0,075 \times (\text{НД} + \text{ДВБОМР(ГО)}) + 0,20 \times \text{СППЭБР} - \text{НД}^{\text{ЕН}}, \quad (1)$$

где НД – объем налоговых доходов (за исключением налоговых доходов по дополнительным нормативам отчислений) бюджета муниципального района, утвержденный решением представительного органа муниципального района о бюджете муниципального района;

ДВБОМР(ГО) – размер дотации на выравнивание бюджетной обеспеченности муниципальных районов (городских округов) (а также объем налоговых доходов по дополнительным нормативам отчислений) бюджету муниципального района из областного бюджета, утвержденный законом Иркутской области об областном бюджете;

СППЭБР – размер субсидии, предоставляемой бюджету муниципального района из областного бюджета, в целях реализации мероприятий муниципальных программ повышения эффективности бюджетных расходов;

$\text{НД}^{\text{ЕН}}$ – объем налоговых доходов поселений по единым нормативам отчислений от налогов и сборов, подлежащих зачислению в бюджет муниципального района, установленным представительным органом муниципального района в соответствии с пунктом 4 статьи 61 Бюджетного кодекса Российской Федерации.

4. Размер дотации на выравнивание бюджетной обеспеченности поселений i -му поселению (D_i) определяется по следующей формуле (при условии, что $D_i > 0$):

$$D_i = \frac{\text{ПП}}{\sum \text{РН}_{ij}} \times (\text{БО}^{\max} - \text{БО}_i^{+1}) \times \text{ИБР}_i \times \text{РН}_{ij}, \quad (2)$$

где ПП – расчетная сумма налоговых доходов по всем поселениям муниципального района на очередной финансовый год и плановый период (рассчитывается в порядке, установленном финансовым органом муниципального района);

РН_{ij} – расчетная численность постоянного населения i -го поселения, входящего в состав j -го муниципального района, определенная в соответствии с пунктом 15 настоящего Порядка;

БО^{\max} – уровень бюджетной обеспеченности поселений, до которого доводится уровень бюджетной обеспеченности всех поселений муниципального района, установленный решением представительного органа муниципального района о бюджете муниципального района;

БО_i^{+1} – уровень бюджетной обеспеченности i -го поселения с учетом дотации на выравнивание бюджетной обеспеченности поселений из областного бюджета;

$ИБР_i$ – индекс расходов бюджета i -го поселения, определенный в соответствии с пунктом 17 настоящего Порядка.

5. Уровень бюджетной обеспеченности поселений, до которого доводится уровень бюджетной обеспеченности всех поселений муниципального района, установленный решением представительного органа муниципального района о бюджете муниципального района ($БО^{max}$), определяется по следующей формуле:

$$БО^{max} = \frac{\frac{Д_{пп}^{min}}{\sum РН_{ij}} + \sum_{k=1}^m (БО_k^{+1} \times ИБР_k \times РН_k)}{\sum_{k=1}^m (ИБР_k \times РН_k)}, \quad (3)$$

где k – порядковый номер поселения по росту уровня бюджетной обеспеченности с учетом дотации на выравнивание бюджетной обеспеченности поселений из областного бюджета;

m – порядковый номер поселения по росту уровня бюджетной обеспеченности с учетом дотации на выравнивание бюджетной обеспеченности поселений из областного бюджета, для которого выполняется следующее условие:

$$БО_k^{+1} < БО^{max} < БО_{k+1}^{+1}, \quad (4)$$

$БО_k^{+1}$ – уровень бюджетной обеспеченности k -го поселения с учетом дотации на выравнивание бюджетной обеспеченности поселений из областного бюджета;

$БО_{k+1}^{+1}$ – уровень бюджетной обеспеченности $k+1$ -го поселения с учетом дотации на выравнивание бюджетной обеспеченности поселений из областного бюджета;

$ИБР_k$ – индекс расходов бюджета k -го поселения;

$РН_k$ – расчетная численность постоянного населения k -го поселения, входящего в состав j -го муниципального района.

6. Уровень бюджетной обеспеченности i -го поселения с учетом дотации на выравнивание бюджетной обеспеченности поселений из областного бюджета ($БО_i^{+1}$) определяется по следующей формуле:

$$БО_i^{+1} = БО_i + \frac{Д_i^{ОБЛ}}{\frac{пп}{\sum РН_{ij}} \times ИБР_i \times РН_{ij}}, \quad (5)$$

где $БО_i$ – уровень бюджетной обеспеченности i -го поселения;

$Д_i^{ОБЛ}$ – размер дотации на выравнивание бюджетной обеспеченности поселений (а также объем налоговых доходов по дополнительным нормативам отчислений) i -му поселению из областного бюджета.

7. Уровень бюджетной обеспеченности i -го поселения (BO_i) определяется по следующей формуле:

$$BO_i = \frac{ИНП_i}{ИБР_i}, \quad (6)$$

где $ИНП_i$ – индекс налогового потенциала i -го поселения.

8. Индекс налогового потенциала i -го поселения ($ИНП_i$) определяется по следующей формуле:

$$ИНП_i = \frac{НП_i}{НП} + 0,25 \times \frac{РП_i - НП_i}{НП} \times K_i, \quad (7)$$

где $НП_i$ – показатель среднедушевых налоговых доходов i -го поселения, определенный в соответствии с пунктом 9 настоящего Порядка;

$НП$ – показатель среднедушевых налоговых доходов всех поселений муниципального района, определенный в соответствии с пунктом 10 настоящего Порядка;

$РП_i$ – показатель среднедушевых налоговых доходов i -го поселения, рассчитанный в соответствии с пунктом 12 настоящего Порядка;

K_i – поправочный коэффициент, используемый для определения индекса налогового потенциала i -го поселения, определенный в соответствии с пунктом 13 настоящего Порядка.

В случае отсутствия возможности расчета показателей среднедушевых налоговых доходов i -го поселения $ИНП_i$ принимается равным 1.

9. Показатель среднедушевых налоговых доходов i -го поселения ($НП_i$) определяется по следующей формуле:

$$НП_i = \sum_{j=1}^5 НП_{ij}, \quad (8)$$

где $НП_{ij} = \frac{УП_{ij}}{УП_j} \times \frac{ПП_j}{Н}$, при этом если $УП_j < 0$, то $НП_{ij} = -\frac{УП_{ij}}{УП_j} \times \frac{ПП_j}{Н}$,

где $НП_{ij}$ – показатель среднедушевых налоговых доходов i -го поселения по j -му виду дохода;

$УП_{ij}$ – показатель среднедушевых поступлений в контингенте i -го поселения по j -му виду дохода, рассчитанный в соответствии с пунктом 11 настоящего Порядка;

$УП_j$ – показатель среднедушевых поступлений в контингенте всех поселений по j -му виду дохода, рассчитанный в соответствии с пунктом 11 настоящего Порядка;

$ПП_j$ – прогнозируемый объем поступлений по j -му виду дохода в бюджеты всех поселений данного муниципального района на очередной финансовый год и плановый период (рассчитывается в порядке, установленном финансовым органом муниципального района);

N – численность постоянного населения всех поселений муниципального района, где $N = \sum R_{Hij}$,
где R_{Hij} – расчетная численность постоянного населения i -го поселения, входящего в состав j -го муниципального района, определенная в соответствии с пунктом 15 настоящего Порядка.

10. Показатель среднедушевых налоговых доходов всех поселений муниципального района (НП) определяется по следующей формуле:

$$НП = \frac{ПП}{N}, \quad (9)$$

где

$$ПП = \sum ПП_j \quad (10)$$

11. Условные поступления для каждого i -го поселения рассчитываются в следующем порядке:

1) по налогу на доходы физических лиц ($УП_{i,1}$):

$$УП_{i,1} = \frac{0,40 \times K_{пред.отч.,i} + 0,60 \times K_{отч.,i}}{R_{Hij}}; \quad (11)$$

2) по единому сельскохозяйственному налогу ($УП_{i,2}$):

$$УП_{i,2} = \frac{0,40 \times E_{пред.отч.,i} + 0,60 \times E_{отч.,i}}{R_{Hij}}; \quad (12)$$

3) по налогу на имущество физических лиц ($УП_{i,3}$):

$$УП_{i,3} = \frac{0,40 \times E_{пред.отч.,i} + 0,60 \times E_{отч.,i}}{R_{Hij}}; \quad (13)$$

4) по земельному налогу ($УП_{i,4}$):

$$УП_{i,4} = \frac{0,40 \times E_{пред.отч.,i} + 0,60 \times E_{отч.,i}}{R_{Hij}}; \quad (14)$$

5) по государственной пошлине, подлежащей зачислению в бюджеты поселений ($УП_{i,5}$):

$$УП_{i,5} = \frac{0,40 \times K_{пред.отч.,i} + 0,60 \times K_{отч.,i}}{R_{Hij}} \quad (15)$$

$E_{\text{пред.отч.},i}$ ($E_{\text{отч.},i}$) – начисления по соответствующему виду дохода в контингенте i -го поселения за предшествующий отчетному финансовый год (отчетный финансовый год);

$K_{\text{пред.отч.},i}$ ($K_{\text{отч.},i}$) – поступления по соответствующему виду дохода в контингенте i -го поселения за предшествующий отчетному финансовый год (отчетный финансовый год);

RH_{ij} – расчетная численность постоянного населения i -го поселения, входящего в состав j -го муниципального района, определенная в соответствии с пунктом 15 настоящего Порядка.

12. Показатель среднедушевых налоговых доходов i -го поселения (RP_i) определяется по следующей формуле:

$$RP_i = \sum_{j=1}^5 RP_{ij}, \quad (16)$$

где $RP_{ij} = \frac{УП_{\text{тек.},ij}}{УП_{\text{тек.},j}} \times \frac{ПП_j}{H}$, при этом если $УП_{\text{тек.},j} < 0$, то $RP_{ij} = - \frac{УП_{\text{тек.},ij}}{УП_{\text{тек.},j}} \times \frac{ПП_j}{H}$,

где RP_{ij} – показатель среднедушевых налоговых доходов i -го поселения по j -му виду дохода;

$УП_{\text{тек.},ij}$ – начисления за 1-е полугодие текущего финансового года в контингенте i -го поселения по соответствующему j -му виду доходов (единный сельскохозяйственный налог, налог на имущество физических лиц, земельный налог) на одного жителя i -го поселения;

$УП_{\text{тек.},ij}$ – поступления за 1-е полугодие текущего финансового года в контингенте i -го поселения по j -му виду доходов (налог на доходы физических лиц, государственная пошлина, подлежащая зачислению в бюджеты поселений) на одного жителя i -го поселения;

$УП_{\text{тек.},j}$ – начисления (поступления) за 1-е полугодие текущего финансового года в контингенте всех поселений по j -му виду доходов, перечисленных в абзаце втором (третьем) настоящего пункта, на одного жителя.

13. Поправочный коэффициент, используемый для определения индекса налогового потенциала i -го поселения (K_i), отражающий различия в уровне социально-экономического развития городских и сельских поселений, определяется по следующей формуле:

$$K_i = K_{i,1} \times K_{i,2}, \quad (17)$$

где $K_{i,1}$ – поправочный коэффициент i -го поселения применяется в следующем размере:

для городских поселений – 1;

для сельских поселений – 0,8.

$K_{i,2}$ – поправочный коэффициент, учитывающий экономические особенности поселений, рассчитывается по одному или нескольким следую-

щим показателям по выбору органов местного самоуправления муниципального района (в том числе в расчете на одного жителя): фонд оплаты труда, доходы населения, объем промышленного производства и т.д.

Решение об использовании коэффициента $K_{i,2}$ при расчете поправочного коэффициента K_i принимается органами местного самоуправления муниципального района.

Коэффициент $K_{i,2}$ рассчитывается по одному или нескольким выбранным показателям в следующем порядке:

$$K_{i,2} = \frac{M_{i,1}}{M_1} \times \frac{M_{i,2}}{M_2} \times \dots \times \frac{M_{i,n}}{M_n}, \quad (18)$$

где $M_{i,1}, \dots, M_{i,n}$ – значения выбранных показателей по i -му поселению;

M_1, \dots, M_n – значения выбранных показателей по всем поселениям в данном муниципальном районе;

$n = 1, 2, \dots, n$ в зависимости от количества выбранных органами местного самоуправления муниципального района показателей.

14. Численность постоянного населения i -го поселения, входящего в состав j -го муниципального района (H_{ij}), определяется по следующей формуле:

$$H_{ij} = H\Gamma_{ij} + HС_{ij}, \quad (19)$$

где $H\Gamma_{ij}$ – численность постоянного городского населения i -го поселения, входящего в состав j -го муниципального района, по данным статистического бюллетеня Иркутскстата «Численность населения по муниципальным образованиям»;

$HС_{ij}$ – численность постоянного сельского населения i -го поселения, входящего в состав j -го муниципального района, по данным статистического бюллетеня Иркутскстата «Численность населения по муниципальным образованиям».

15. Расчетная численность постоянного населения i -го поселения, входящего в состав j -го муниципального района (PH_{ij}), определяется по следующей формуле:

$$PH_{ij} = H\Gamma_{ij} + HCC_{ij}, \quad (20)$$

где HCC_{ij} – скорректированная численность постоянного сельского населения i -го поселения, входящего в состав j -го муниципального района.

16. Скорректированная численность постоянного сельского населения i -го поселения, входящего в состав j -го муниципального района (HCC_{ij}), определяется по следующей формуле:

$$HCC_{ij} = H_{Cij} \times \left(1 - \frac{\sum H_{Cij} + \sum H_{Гij} + HMT_j - H_j}{\sum H_{Cij}}\right), \quad (21)$$

где HMT_j – численность постоянного населения межселенных территорий j -го муниципального района по данным статистического бюллетеня Иркутскстата «Численность населения по муниципальным образованиям»;

H_j – численность постоянного населения j -го муниципального района по данным статистического бюллетеня Иркутскстата «Численность населения по муниципальным образованиям».

17. Индекс расходов бюджета i -го поселения ($ИБР_i$) определяется по следующей формуле:

$$ИБР_i = \frac{K_i^{СТОИМ} \times K_i^{СТР} \times \sum PH_{ij}}{\sum (K_i^{СТОИМ} \times K_i^{СТР} \times PH_{ij})}, \quad (22)$$

где $K_i^{СТОИМ}$ – коэффициент стоимости предоставления бюджетных услуг i -го поселения;

$K_i^{СТР}$ – коэффициент структуры потребителей бюджетных услуг i -го поселения.

Рассчитанные оценки индекса расходов бюджета поселений не являются планируемыми или рекомендуемыми показателями, определяющими расходы бюджетов поселений, и используются только для расчета бюджетной обеспеченности поселений в целях распределения межбюджетных трансфертов.

18. Коэффициент стоимости предоставления бюджетных услуг i -го поселения ($K_i^{СТОИМ}$) определяется по следующей формуле:

$$K_i^{СТОИМ} = A1 \times K_i^{ЗП} + A2 \times K_i^{ЦЕН} + A3 \times K_i^{ЖКУ}, \quad (23)$$

где $A1 - A3$ – весовые коэффициенты, устанавливаемые решением представительного органа муниципального района, удовлетворяющие следующим условиям: $A1, A2, A3 > 0, A1 + A2 + A3 = 1$;

$K_i^{ЗП}$ – коэффициент дифференциации заработной платы i -го поселения;

$K_i^{ЦЕН}$ – коэффициент уровня цен i -го поселения;

$K_i^{ЖКУ}$ – коэффициент стоимости жилищно-коммунальных услуг i -го поселения.

19. Коэффициент дифференциации заработной платы i -го поселения ($K_i^{ЗП}$) определяется по следующей формуле:

$$K_i^{ЗП} = \frac{PK_i + 0,25 \times \frac{HCC_{ij}}{PH_{ij}}}{PK + 0,25 \times \frac{\sum HCC_{ij}}{\sum PH_{ij}}} \times \frac{K_i^{ОТД}}{K^{ОТД}}, \quad (24)$$

где PK_i – районный коэффициент и процентная надбавка к заработной плате за стаж работы в районах Крайнего Севера и приравненных к ним местностях, в иных местностях Иркутской области работников бюджетной сферы i -го поселения;

PK – средневзвешенные районные коэффициенты и процентные надбавки к заработной плате за стаж работы в районах Крайнего Севера и приравненных к ним местностях, в иных местностях Иркутской области работников бюджетной сферы поселений.

Средневзвешенные районные коэффициенты и процентные надбавки к заработной плате за стаж работы в районах Крайнего Севера и приравненных к ним местностях, в иных местностях Иркутской области работников бюджетной сферы поселений (PK) определяются по следующей формуле:

$$PK = \frac{\sum (PK_i \times PH_{ij})}{\sum PH_{ij}}, \quad (25)$$

где $K_i^{ОТД}$ – коэффициент отдаленности i -го поселения устанавливается:

для поселения, расположенного на территории, отнесенной к районам Крайнего Севера и приравненным к ним местностям, имеющей выход на железнодорожную магистраль, – 1,1;

для поселения, расположенного на территории, отнесенной к районам Крайнего Севера и приравненным к ним местностям, не имеющей выхода на железнодорожную магистраль, – 1,6;

в остальных случаях – 1.

$K^{ОТД}$ – средневзвешенный коэффициент отдаленности.

Средневзвешенный коэффициент отдаленности ($K^{ОТД}$) определяется по следующей формуле:

$$K^{ОТД} = \frac{\sum (K_i^{ОТД} \times PH_{ij})}{\sum PH_{ij}} \quad (26)$$

20. Коэффициент уровня цен i -го поселения ($K_i^{\text{ЦЕН}}$) определяется по следующей формуле:

$$K_i^{\text{ЦЕН}} = \frac{1 + K_{ij}^{\text{ТР}} \times \frac{H_i^{\text{ТР}}}{H_{ij}}}{1 + K^{\text{ТР}} \times \frac{\sum H_i^{\text{ТР}}}{\sum H_{ij}}}, \quad (27)$$

где $K_{ij}^{\text{ТР}}$ – коэффициент транспортной доступности i -го поселения, входящего в состав j -го муниципального района, устанавливается:

для поселения, расположенного на территориях, отнесенных к районам Крайнего Севера и приравненным к ним местностям, – 1,5;

в остальных случаях – 0;

$K^{\text{ТР}}$ – общий коэффициент транспортной доступности для всех поселений – 1,5;

$H_i^{\text{ТР}}$ – численность постоянного населения, проживающего в i -м поселении, расположенном на территории, отнесенной к районам Крайнего Севера и приравненным к ним местностям с ограниченными сроками завоза грузов (продукции), по данным статистического бюллетеня Иркутскстата «Численность населения по муниципальным образованиям».

21. Коэффициент стоимости жилищно-коммунальных услуг i -го поселения ($K_i^{\text{ЖКУ}}$) определяется по следующей формуле:

$$K_i^{\text{ЖКУ}} = \frac{R_i^{\text{ЖКУ}} + R_i^{\text{КАП}}}{R^{\text{ЖКУ}} + R^{\text{КАП}}}, \quad (28)$$

где $R_i^{\text{ЖКУ}}$ – предельная стоимость жилищно-коммунальных услуг в расчете на 1 кв. метр общей площади жилья в месяц в i -м поселении, установленная нормативным правовым актом Иркутской области;

$R^{\text{ЖКУ}}$ – федеральный стандарт предельной стоимости предоставляемых жилищно-коммунальных услуг на 1 кв. метр общей площади жилья в месяц, утвержденный для Иркутской области Правительством Российской Федерации;

$R_i^{\text{КАП}}$ – стоимость капитального ремонта жилого помещения в расчете на 1 кв. метр общей площади жилья в месяц в i -м поселении, установленная нормативным правовым актом Иркутской области;

$R^{\text{КАП}}$ – федеральный стандарт стоимости капитального ремонта жилого помещения на 1 кв. метр общей площади жилья в месяц, утвержденный для Иркутской области Правительством Российской Федерации.

22. Коэффициент структуры потребителей бюджетных услуг i -го поселения ($K_i^{\text{СТР}}$) определяется по следующей формуле:

$$K_i^{\text{СТР}} = B1 \times K_i^{\text{М}} + B2 \times K_i^{\text{У}} + B3 \times K_i^{\text{ПАС}}, \quad (29)$$

где $B_1 - B_3$ – весовые коэффициенты, устанавливаемые решением представительного органа муниципального района, удовлетворяющие следующим условиям: $B_1, B_2, B_3 > 0$, $B_1 + B_2 + B_3 = 1$;

K_i^M – коэффициент масштаба i -го поселения;

K_i^Y – коэффициент урбанизации i -го поселения;

K_i^{PAC} – коэффициент расселения i -го поселения.

23. Коэффициент масштаба i -го поселения (K_i^M) определяется по следующей формуле:

$$K_i^M = 0,20 \times \frac{\sum PH_{ij}}{N} + 0,80, \quad (30)$$

где N – количество поселений.

24. Коэффициент урбанизации i -го поселения (K_i^Y) определяется по следующей формуле:

$$K_i^Y = \frac{1 + \frac{H\Gamma_{ij}}{PH_{ij}}}{1 + \frac{\sum H\Gamma_{ij}}{\sum PH_{ij}}}, \quad (31)$$

где $H\Gamma_{ij}$ – численность постоянного городского населения i -го поселения, входящего в состав j -го муниципального района, по данным статистического бюллетеня Иркутскстата «Численность населения по муниципальным образованиям».

25. Коэффициент расселения i -го поселения (K_i^{PAC}) определяется по следующей формуле:

$$K_i^{PAC} = \frac{1 + \frac{H_i^{500}}{H_{ij}}}{1 + \frac{\sum H_i^{500}}{\sum H_{ij}}}, \quad (32)$$

где H_i^{500} – численность постоянного населения i -го поселения, проживающего в населенных пунктах с численностью населения не более 500 человек, по данным статистического бюллетеня Иркутскстата «Численность населения по муниципальным образованиям».

Приложение 10
к Закону Иркутской области
от 22 октября 2013 года
№ 74-ОЗ
«О межбюджетных трансфертах и
нормативах отчислений доходов в
местные бюджеты»

МЕТОДИКА

расчета дифференцированных нормативов отчислений в местные бюджеты от акцизов на автомобильный и прямогонный бензин, дизельное топливо, моторные масла для дизельных и (или) карбюраторных (инжекторных) двигателей, производимые на территории Российской Федерации, подлежащих зачислению в консолидированный бюджет Иркутской области

Дифференцированный норматив отчисления в местные бюджетов от акцизов на автомобильный и прямогонный бензин, дизельное топливо, моторные масла для дизельных и (или) карбюраторных (инжекторных) двигателей, производимые на территории Российской Федерации, подлежащих зачислению в консолидированный бюджет Иркутской области, рассчитывается по следующей формуле:

$$ДН_i = \frac{АД_i}{\sum_{i=1}^n АД_i} \times 10\%,$$

где $ДН_i$ – дифференцированный норматив отчисления в бюджет i -го муниципального образования от акцизов на автомобильный и прямогонный бензин, дизельное топливо, моторные масла для дизельных и (или) карбюраторных (инжекторных) двигателей, производимые на территории Российской Федерации;

$АД_i$ – протяженность автомобильных дорог местного значения, находящихся в собственности i -го муниципального образования по состоянию на 1 августа текущего финансового года по данным исполнительного органа государственной власти Иркутской области, уполномоченного Правительством Иркутской области осуществлять функции в сфере управления в области использования автомобильных дорог и осуществления дорожной деятельности в Иркутской области;

n – количество муниципальных образований, имеющих в собственности автомобильные дороги местного значения.

ПОСТАНОВЛЕНИЕ ЗАКОНОДАТЕЛЬНОГО СОБРАНИЯ
ИРКУТСКОЙ ОБЛАСТИ

7 О Законе Иркутской области «О внесении изменений в Закон Иркутской области «О бюджетном процессе Иркутской области»

В соответствии со статьей 72 Регламента Законодательного Собрания Иркутской области Законодательное Собрание

ПОСТАНОВЛЯЕТ:

1. Принять Закон Иркутской области «О внесении изменений в Закон Иркутской области «О бюджетном процессе Иркутской области».

2. Направить данный Закон Губернатору Иркутской области Ерощенко С.В. для обнародования.

Председатель
Законодательного Собрания
Л.М. Берлина

г. Иркутск
16.10.2013
№ 2/11а-ЗС

ЗАКОН ИРКУТСКОЙ ОБЛАСТИ

8 О ВНЕСЕНИИ ИЗМЕНЕНИЙ В ЗАКОН ИРКУТСКОЙ ОБЛАСТИ «О БЮДЖЕТНОМ ПРОЦЕССЕ ИРКУТСКОЙ ОБЛАСТИ»

Статья 1

Внести в Закон Иркутской области от 23 июля 2008 года № 55-оз «О бюджетном процессе Иркутской области» (Ведомости Законодательного собрания Иркутской области, 2008, № 44, т. 2; Ведомости Законодательного Собрания Иркутской области, 2010, № 19, т. 1, № 24, т. 3; 2011, № 32, т. 1, № 36, т. 2; 2012, № 46, т. 2, № 47, т. 1) следующие изменения:

1) в статье 2:

в части 1:

пункт 3 изложить в следующей редакции:

«3) осуществляет контроль в ходе рассмотрения отдельных вопросов исполнения областного бюджета и бюджета территориального государственного внебюджетного фонда на своих заседаниях, заседаниях комитетов, комиссий, рабочих групп Законодательного Собрания Иркутской области, в ходе проводимых Законодательным Собранием Иркутской области слушаний и в связи с депутатскими запросами;»;

дополнить пунктом 5 следующего содержания:

«5) формирует и определяет правовой статус органов внешнего государственного финансового контроля области.»;

часть 2 изложить в следующей редакции:

«2. Законодательное Собрание Иркутской области осуществляет другие полномочия в соответствии с Бюджетным кодексом Российской Федерации, Федеральным законом от 6 октября 1999 года № 184-ФЗ «Об общих принципах организации законодательных (представительных) и исполнительных органов государственной власти субъектов Российской Федерации», Федеральным законом от 7 февраля 2011 года № 6-ФЗ «Об общих принципах организации и деятельности контрольно-счетных органов субъектов Российской Федерации и муниципальных образований», иными нормативными правовыми актами Российской Федерации, а также Уставом Иркутской области.»;

2) в статье 5:

пункты 9, 10 части 1 изложить в следующей редакции:

«9) обеспечивает соблюдение получателями межбюджетных субсидий, субвенций и иных межбюджетных трансфертов, имеющих целевое назначение, а также иных субсидий и бюджетных инвестиций, определенных Бюджетным кодексом Российской Федерации, условий, целей и порядка, установленных при их предоставлении;

10) осуществляет внутренний финансовый контроль и внутренний финансовый аудит;»;

часть 2 дополнить пунктами 6, 7 следующего содержания:

«6) обеспечивает соблюдение получателями межбюджетных субсидий, субвенций и иных межбюджетных трансфертов, имеющих целевое назначение, а также иных субсидий и бюджетных инвестиций, определенных Бюджетным кодексом Российской Федерации, условий, целей и порядка, установленных при их предоставлении;

7) осуществляет внутренний финансовый контроль и внутренний финансовый аудит.»;

3) пункт 5 части 1 статьи 7 изложить в следующей редакции:

«5) осуществляет внутренний финансовый контроль и внутренний финансовый аудит;»;

4) в статье 8:

пункт 5 изложить в следующей редакции:

«5) ведет бюджетный учет (обеспечивает ведение бюджетного учета);»;

пункт 6 после слова «формирует» дополнить словами «бюджетную отчетность (обеспечивает формирование бюджетной отчетности)»;

5) в статье 10:

абзац второй части 1 изложить в следующей редакции:

«Проект областного бюджета, проект бюджета территориального государственного внебюджетного фонда составляются на основе:

Бюджетного послания Президента Российской Федерации;

прогноза социально-экономического развития области;

основных направлений бюджетной и налоговой политики;

государственных программ области.»;

абзац второй части 2 изложить в следующей редакции:

«Непосредственное составление проекта бюджета территориального государственного внебюджетного фонда осуществляет орган управления указанного фонда.»;

6) статью 13 изложить в следующей редакции:

«Статья 13. Отражение бюджетных ассигнований на осуществление бюджетных инвестиций в объекты капитального строительства государственной собственности области

Бюджетные ассигнования на осуществление бюджетных инвестиций в объекты капитального строительства государственной собственности области отражаются в законе области об областном бюджете в составе ведомственной структуры расходов и в сводной бюджетной росписи областного бюджета по соответствующей государственной программе области целевой статье расходов бюджета.»;

7) в статье 14:

дополнить частью 1¹ следующего содержания:

«1¹. Проектом областного бюджета, проектом бюджета территориального государственного внебюджетного фонда предусматриваются уточнение параметров планового периода закона области об областном бюджете на текущий финансовый год и плановый период, закона области о бюджете территориального государственного внебюджетного фонда на текущий финансовый год и плановый период и утверждение параметров второго года планового периода соответствующего проекта бюджета.

Уточнение параметров планового периода закона области об областном бюджете на текущий финансовый год и плановый период, закона области о бюджете территориального государственного внебюджетного фонда на текущий финансовый год и плановый период предусматривает их утверждение в уточненном виде как параметров очередного финансового года и первого года планового периода проекта областного бюджета, проекта бюджета территориального государственного внебюджетного фонда.

В случае признания утратившими силу положений закона области об областном бюджете на текущий финансовый год и плановый период в части, относящейся к плановому периоду, в соответствии с пунктом 3¹ статьи 27 настоящего Закона проектом областного бюджета предусматривается утверждение показателей очередного финансового года и планового периода проекта областного бюджета.»;

часть 2 изложить в следующей редакции:

«2. В законе области об областном бюджете должны содержаться нормативы распределения доходов между областным бюджетом, бюджетом территориального государственного внебюджетного фонда, бюджетами муниципальных образований области в случае, если они не установлены Бюджетным кодексом Российской Федерации, федеральным законом о федеральном бюджете, законами области.»;

в части 3:

в абзаце первом слово «устанавливаются» заменить словом «утверждаются»;

дополнить пунктом 2¹ следующего содержания:

«2¹) распределение бюджетных ассигнований по разделам и подразделам классификации расходов бюджетов на очередной финансовый год и плановый период;»;

пункт 3 изложить в следующей редакции:

«3) ведомственная структура расходов областного бюджета на очередной финансовый год и плановый период (по главным распорядителям средств областного бюджета, разделам, подразделам, целевым статьям (государственным программам области и непрограммным направлениям деятельности), группам видов расходов классификации расходов бюджетов);»;

дополнить пунктом 3¹ следующего содержания:

«3¹) распределение бюджетных ассигнований по целевым статьям (государственным программам области и непрограммным направлениям деятельности), группам видов расходов, разделам, подразделам классификации расходов бюджетов на очередной финансовый год и плановый период;»;

пункт 9 признать утратившим силу;

пункт 10 изложить в следующей редакции:

«10) общий объем условно утверждаемых (утвержденных) расходов на первый год планового периода в объеме не менее 2,5 процента общего объема расходов областного бюджета (без учета расходов областного бюджета, предусмотренных за счет межбюджетных трансфертов из других бюджетов бюджетной системы Российской Федерации, имеющих целевое назначение), на второй год планового периода в объеме не менее 5 процентов общего объема расходов областного бюджета (без учета расходов областного бюджета, предусмотренных за счет межбюджетных трансфертов из других бюджетов бюджетной системы Российской Федерации, имеющих целевое назначение);»;

дополнить пунктом 11 следующего содержания:

«11) иные показатели областного бюджета, установленные Бюджетным кодексом Российской Федерации и законами области.»;

в части 4:

в абзаце первом слово «устанавливаются» заменить словом «утверждаются»;

дополнить пунктом 2¹ следующего содержания:

«2¹) распределение бюджетных ассигнований по разделам и подразделам классификации расходов бюджетов на очередной финансовый год и плановый период;»;

пункт 3 изложить в следующей редакции:

«3) распределение бюджетных ассигнований по разделам, подразделам, целевым статьям (государственным программам области и непрограммным направлениям деятельности), группам видов расходов классификации расходов бюджетов на очередной финансовый год и плановый период;»;

дополнить пунктами 6 – 8 следующего содержания:

«6) общий объем условно утверждаемых (утвержденных) расходов на первый год планового периода в объеме не менее 2,5 процента общего объема расходов бюджета территориального государственного внебюджетного фонда (без учета расходов бюджета территориального государственного внебюджетного фонда, предусмотренных за счет межбюджетных трансфертов из других бюджетов бюджетной системы Российской Федерации, имеющих целевое назначение), на второй год планового периода в объеме не менее 5 процентов общего объема расходов бюджета территориального государственного внебюджетного фонда (без учета расхо-

дов бюджета территориального государственного внебюджетного фонда, предусмотренных за счет межбюджетных трансфертов из других бюджетов бюджетной системы Российской Федерации, имеющих целевое назначение);

7) нормы распределения доходов между бюджетами бюджетной системы Российской Федерации в случае, если они не установлены Бюджетным кодексом Российской Федерации, федеральными законами, законами области;

8) размер и цели использования средств нормированного страхового запаса.»;

8) в статье 15:

пункты 8, 9 признать утратившими силу;

дополнить пунктом 12² следующего содержания:

«12²) паспорта государственных программ области, предлагаемых к финансированию в очередном финансовом году и плановом периоде, с указанием даты и номера принятия, а также электронного адреса в информационно-телекоммуникационной сети «Интернет», где размещены указанные программы;»;

9) в статье 19:

в части 4:

абзац первый после слов «очередном финансовом году» дополнить словами «и плановом периоде»;

абзац второй признать утратившим силу;

дополнить частью 4¹ следующего содержания:

«4¹. Проект закона области, утверждающий прогнозный план (программу) приватизации областного государственного имущества, вносится в Законодательное Собрание Иркутской области не позднее одного месяца до дня внесения проекта закона области об областном бюджете в Законодательное Собрание Иркутской области.

Закон области, утверждающий прогнозный план (программу) приватизации областного государственного имущества, принимается Законодательным Собранием Иркутской области до утверждения основных характеристик областного бюджета в первом чтении.»;

часть 5 признать утратившей силу;

10) в части 2 статьи 20:

в пункте 3 слова «на конец очередного финансового года и каждого года планового периода» заменить словами «на 1 января года, следующего за очередным финансовым годом и каждым годом планового периода»;

дополнить пунктами 6 – 10 следующего содержания:

«6) приложения к проекту закона области об областном бюджете, устанавливающие перечень главных администраторов доходов областного бюджета;

7) приложение к проекту закона области об областном бюджете, устанавливающее перечень главных администраторов источников финансирования дефицита областного бюджета;

8) источники финансирования дефицита областного бюджета на очередной финансовый год и плановый период (приложение к проекту закона области об областном бюджете);

9) программа областных государственных внутренних (внешних) заимствований на очередной финансовый год и плановый период (приложение к проекту закона области об областном бюджете);

10) программа областных государственных гарантий в валюте Российской Федерации на очередной финансовый год и плановый период (приложение к проекту закона области об областном бюджете).»;

11) часть 1 статьи 25 изложить в следующей редакции:

«1. Предметом рассмотрения проекта закона области об областном бюджете во втором чтении являются:

1) приложения к проекту закона области об областном бюджете, устанавливающие распределение бюджетных ассигнований по целям, задачам системы целеполагания социально-экономического развития области, государственным программам области и непрограммным направлениям деятельности на очередной финансовый год и плановый период в пределах общего объема расходов областного бюджета на очередной финансовый год и плановый период, утвержденных в первом чтении;

2) приложения к проекту закона области об областном бюджете, устанавливающие распределение бюджетных ассигнований (за исключением утвержденных в первом чтении условно утверждаемых расходов) по разделам и подразделам классификации расходов областного бюджета на очередной финансовый год и плановый период в пределах общего объема расходов областного бюджета на очередной финансовый год и плановый период, утвержденных в первом чтении;

3) приложения к проекту закона области об областном бюджете, устанавливающие распределение бюджетных ассигнований (за исключением утвержденных в первом чтении условно утверждаемых расходов) по целевым статьям (государственным программам области и непрограммным направлениям деятельности), группам видов расходов, разделам, подразделам классификации расходов областного бюджета на очередной финансовый год и плановый период в пределах общего объема расходов областного бюджета, утвержденных в первом чтении;

4) приложения к проекту закона области об областном бюджете, устанавливающие распределение между муниципальными образованиями области межбюджетных трансфертов на очередной финансовый год и плановый период;

5) текстовые статьи проекта закона области об областном бюджете.»;

12) часть 2 статьи 26 изложить в следующей редакции:

«2. При рассмотрении в третьем чтении утверждаются приложения к

проекту закона области об областном бюджете, содержащие ведомственную структуру расходов областного бюджета на очередной финансовый год и плановый период (по главным распорядителям средств областного бюджета, разделам, подразделам, целевым статьям (государственным программам области и непрограммным направлениям деятельности), группам видов расходов классификации расходов бюджетов) в соответствии с распределением бюджетных ассигнований областного бюджета, утвержденным во втором чтении.»;

13) статью 27 дополнить частью 3¹ следующего содержания:

«3¹. В случае снижения в соответствии с ожидаемыми итогами социально-экономического развития области в текущем финансовом году прогнозируемого на текущий финансовый год общего объема доходов областного бюджета (без учета безвозмездных поступлений) более чем на 15 процентов по сравнению с объемом указанных доходов, предусмотренным законом области об областном бюджете на текущий финансовый год и плановый период, положения указанного закона области в части, относящейся к плановому периоду, могут быть признаны утратившими силу.

При внесении в Законодательное Собрание Иркутской области проекта закона области о внесении изменений в закон области об областном бюджете на текущий финансовый год и плановый период, предусматривающего признание утратившими силу положений закона области об областном бюджете в части, относящейся к плановому периоду, уточненный прогноз социально-экономического развития области в плановом периоде не представляется.»;

14) наименование главы 4 дополнить словами «и бюджета территориального государственного внебюджетного фонда»;

15) в статье 28:

наименование дополнить словами «и бюджета территориального государственного внебюджетного фонда»;

часть 1 изложить в следующей редакции:

«1. Исполнение областного бюджета и бюджета территориального государственного внебюджетного фонда организуется на основе сводной бюджетной росписи и кассового плана.»;

16) часть 1 статьи 29 изложить в следующей редакции:

«1. Сводная бюджетная роспись областного бюджета и сводная бюджетная роспись бюджета территориального государственного внебюджетного фонда составляются и ведутся в порядке, установленном финансовым органом области (органом управления территориальным государственным внебюджетным фондом).»;

17) статью 30 изложить в следующей редакции:

«Статья 30. Кассовый план

Порядок составления и ведения кассового плана, состав и сроки представления главными распорядителями средств областного бюджета и

бюджета территориального государственного внебюджетного фонда, главными администраторами доходов областного бюджета и бюджета территориального государственного внебюджетного фонда, главными администраторами источников финансирования дефицита областного бюджета и бюджета территориального государственного внебюджетного фонда сведений, необходимых для составления и ведения кассового плана, устанавливаются финансовым органом области (органом управления территориальным государственным внебюджетным фондом).»;

18) статью 32 изложить в следующей редакции:

«Статья 32. Исполнение областного бюджета и бюджета территориального государственного внебюджетного фонда

Исполнение областного бюджета и бюджета территориального государственного внебюджетного фонда по доходам и расходам осуществляется в соответствии с бюджетным законодательством Российской Федерации.»;

19) в статье 33:

наименование изложить в следующей редакции:

«Статья 33. Исполнение областного бюджета и бюджета территориального государственного внебюджетного фонда по источникам финансирования дефицита бюджета»;

часть 1 изложить в следующей редакции:

«1. Исполнение областного бюджета и бюджета территориального государственного внебюджетного фонда по источникам финансирования дефицита областного бюджета и бюджета территориального государственного внебюджетного фонда осуществляется главными администраторами, администраторами источников финансирования дефицита областного бюджета и бюджета территориального государственного внебюджетного фонда в соответствии со сводной бюджетной росписью, за исключением операций по управлению остатками средств на едином счете бюджета, в порядке, установленном финансовым органом области (органом управления территориальным государственным внебюджетным фондом).»;

часть 2 изложить в следующей редакции:

«2. Санкционирование оплаты денежных обязательств, подлежащих исполнению за счет бюджетных ассигнований по источникам финансирования дефицита областного бюджета, бюджета территориального государственного внебюджетного фонда, осуществляется в порядке, установленном финансовым органом (органом управления территориальным государственным внебюджетным фондом).»;

20) в статье 34:

наименование дополнить словами «и бюджета территориального государственного внебюджетного фонда»;

часть 1 дополнить абзацем вторым следующего содержания:

«Лицевые счета для учета операций главных администраторов и администраторов источников финансирования дефицита, главных распорядителей, распорядителей и получателей средств бюджета территориального государственного внебюджетного фонда открываются в Федеральном казначействе.»;

21) главу 6 признать утратившей силу.

Статья 2

Настоящий Закон вступает в силу после дня его официального опубликования.

Губернатор
Иркутской области
С.В. Ерощенко

г. Иркутск
« 22 » октября 2013 года
№ 75-ОЗ

ПОСТАНОВЛЕНИЕ ЗАКОНОДАТЕЛЬНОГО СОБРАНИЯ ИРКУТСКОЙ ОБЛАСТИ

9 О Законе Иркутской области «О распространении действия Закона Иркутской области «О статусе и границах муниципального образования города Усолье-Сибирское Иркутской области» на всю территорию нового субъекта Российской Федерации – Иркутской области и внесении в него изменений»

В соответствии со статьей 72 Регламента Законодательного Собрания Иркутской области Законодательное Собрание

ПОСТАНОВЛЯЕТ:

1. Принять Закон Иркутской области «О распространении действия Закона Иркутской области «О статусе и границах муниципального образования города Усолье-Сибирское Иркутской области» на всю территорию нового субъекта Российской Федерации – Иркутской области и внесении в него изменений».

2. Направить данный Закон Губернатору Иркутской области Ерощенко С.В. для обнародования.

Председатель
Законодательного Собрания
Л.М. Берлина

г. Иркутск
16.10.2013
№ 2/12-ЗС

ЗАКОН ИРКУТСКОЙ ОБЛАСТИ

10

О РАСПРОСТРАНЕНИИ ДЕЙСТВИЯ ЗАКОНА ИРКУТСКОЙ ОБЛАСТИ «О СТАТУСЕ И ГРАНИЦАХ МУНИЦИПАЛЬНОГО ОБРАЗОВАНИЯ ГОРОДА УСОЛЬЕ-СИБИРСКОЕ ИРКУТСКОЙ ОБЛАСТИ» НА ВСЮ ТЕРРИТОРИЮ НОВОГО СУБЪЕКТА РОССИЙСКОЙ ФЕДЕРАЦИИ – ИРКУТСКОЙ ОБЛАСТИ И ВНЕСЕНИИ В НЕГО ИЗМЕНЕНИЙ

Статья 1

Распространить действие Закона Иркутской области от 16 декабря 2004 года № 91-оз «О статусе и границах муниципального образования города Усолье-Сибирское Иркутской области» (Ведомости Законодательного собрания Иркутской области, 2004, № 3, т. 1) (далее – Закон) на всю территорию нового субъекта Российской Федерации – Иркутской области.

Статья 2

Внести в Закон следующие изменения:

1) в статье 1 слова «и установить границы в соответствии с картографическим описанием согласно приложению к настоящему Закону» заменить словами «, установить и утвердить его границы согласно описанию в соответствии с требованиями градостроительного и земельного законодательства (приложение к настоящему Закону)»;

2) приложение к Закону изложить в новой редакции (прилагается).

Статья 3

Настоящий Закон вступает в силу через десять календарных дней после дня его официального опубликования.

Губернатор
Иркутской области
С.В. Ерощенко

г. Иркутск
« 5 » ноября 2013 года
№ 93-ОЗ

Приложение
к Закону Иркутской области
от 5 ноября 2013 года
№ 93-ОЗ
«О распространении действия Закона Иркутской области «О статусе и границах муниципального образования города Усолье-Сибирское Иркутской области» на всю территорию нового субъекта Российской Федерации – Иркутской области и внесении в него изменений»

«Приложение
к Закону Иркутской области
от 16 декабря 2004 года
№ 91-оз
«О статусе и границах муниципального образования города Усолье-Сибирское Иркутской области»

ОПИСАНИЕ ГРАНИЦЫ муниципального образования города Усолье-Сибирское

В состав территории муниципального образования города Усолье-Сибирское входят земли населенного пункта город Усолье-Сибирское.

Сведения об узловых и поворотных точках границы						Сведения об участках границы		
№ п/п	Номер точки на карте	Номер номенклатуры	Координаты		Описание местоположения точки	Направление участка границы	Длина участка (км)	Описание прохождения участка границы
			X (м)	Y (м)				
1	2	3	4	5	6	7	8	9
1	1(25)	N-48-112	442324,33	3285783,59	Место пересечения железнодорожного подъездного	Северо-восточное	5,28	В северо-восточном направлении вдоль железнодорожного подъ-

1	2	3	4	5	6	7	8	9
					пути и автомобильной дороги М-53 «Байкал», 2,1 км на востоко-северо-восток от отметки высоты 444,6, 1,8 км на северо-запад от отметки высоты 459,2, 1,0 км на север от отметки высоты 453,6			ездного пути 0,6 км, пересекая автомобильную дорогу М-53 «Байкал», по прямой в том же направлении идет 0,1 км до автомобильной дороги, поворачивает на юго-восток и идет вдоль железнодорожного подъездного пути 0,7 км. Далее по лесному массиву до автомобильной дороги на протяжении 0,2 км, поворачивает на юго-запад, идет 0,1 км, поворачивает на юго-восток и идет до границы промышленной зоны города Усолье-Сибирское. Далее по границе промышленной зоны в восточном направлении до пересечения автомобильных дорог. Затем поворачивает на север, идет вдоль восточной стороны автомобильной дороги до линии электропередачи, поворачивает на северо-восток, проходит 0,4 км, поворачивает на северо-северо-запад и проходит по лесному массиву ломаной линией на протяжении 1,7 км до правого берега залива Белый
2	2(26)	N-48-112	443957,22	3287154,51	Правый берег залива Белый, 1,1 км на северо-запад от отметки высоты 440,3, 0,3 км на юг от отметки высоты 406,8 и 1,6 км на северо-восток от отметки высоты 440,6	Юго-восточное	8,43	Идет по правому берегу залива Белый вниз по течению 0,7 км, поворачивает на восток, по прямой идет на протяжении 2,6 км до линии электропередачи, пересекая автомобильную дорогу на профилакторий «Утес», линию

1	2	3	4	5	6	7	8	9
								электропередачи. Затем идет 0,9 км в востоко-северо-восточном направлении до полевой дороги. Поворачивает на юго-юго-восток, идет по полевой дороге, затем по автомобильной дороге 1,2 км, далее по западной стороне автомобильной дороги на протяжении 0,9 км. Пересекая автомобильную дорогу, идет в восточном направлении на протяжении 0,2 км, поворачивает на юг и следует по прямой 0,7 км, пересекая автомобильную дорогу. Затем поворачивает на восток и проходит 0,7 км до автомобильной дороги, пересекая железнодорожный тупик, поворачивает на север, идет вдоль восточной стороны автомобильной дороги на протяжении 0,3 км. Огибает жилую застройку города с северной стороны и идет в восточном направлении на протяжении 0,3 км
3	3(27)	N-48-112	442137,03	3292912,62	Левый берег Братского водохранилища, 1,7 км на северо-восток от отметки высоты 431,8, 1,6 км на юго-запад от отметки высоты 412,9, 1,4 км на север от отметки высоты 421,8	Юго-восточное	14,56	По левому берегу Братского водохранилища вверх по течению на протяжении 3,6 км, затем поворачивает на восток, идет по акватории Братского водохранилища на протяжении 1,6 км, до отметки высоты 405,1 на острове Красный (Спасский). Далее идет вдоль берега, огибает остров с северной, восточной стороны, вдоль остро-

1	2	3	4	5	6	7	8	9
								вов Нижний Лабазный, Средний Лабазный, оставляя их в Усольском районе. Поворачивает на юг, идет 0,5 км, поворачивает на запад, по прямой проходит 1,6 км, пересекая автомобильную дорогу, идет до жилой застройки поселка Угольник на западном берегу острова Красный (Спасский), огибает восточную границу застройки и доходит до начала линии электропередачи
4	4(28)	N-48-112	435675,74	3294202,94	Заход линии электропередачи к застроенной территории на западном берегу острова Красный (Спасский), 2,9 км на юго-запад от отметки высоты 405,1, 1,4 км на северо-восток от отметки высоты 404,2, 1,0 км на юго-восток от отметки высоты 403,8	Юго-западное	3,08	По линии электропередачи в южном направлении проходит 0,5 км, поворачивает на юго-восток, идет 0,2 км, поворачивает на юго-запад и по линии электропередачи доходит до береговой линии острова Красный (Спасский). Далее огибает остров с западной стороны в юго-восточном направлении на протяжении 0,6 км. Затем поворачивает на юго-запад, пересекает протоку Братского водохранилища, проходя по северной оконечности острова Поповский, подходит к юго-восточной стороне промышленной зоны города Усолье-Сибирское и идет вдоль юго-восточной границы промышленной зоны на протяжении 0,9 км до автомобильной дороги М-53 «Байкал»

1	2	3	4	5	6	7	8	9
5	5(29)	N-48-112	433305,28	3293141,44	Место пересечения линии электропередачи и автомобильной дороги М-53 «Байкал», южная окраина застроенной территории города Усолье-Сибирское. 1,4 км на юго-запад от отметки высоты 404,2, 2,3 км на северо-запад от отметки высоты 423,1, 2,2 км на северо-восток от отметки высоты 453,2	Юго-западное	7,44	По западной стороне автомобильной дороги М-53 «Байкал» идет 0,3 км до пересечения с железнодорожным подъездным путем. Далее вдоль южной стороны железнодорожного подъездного пути на протяжении 1,3 км. Затем поворачивает на запад, проходит 0,5 км, пересекая железнодорожное полотно Восточно-Сибирской железной дороги, огибает южную границу жилой застройки, переходит на автомобильную дорогу, доходит до территории лыжной базы, поворачивает на юго-восток, идет 0,8 км до границы лесного массива и автомобильной дороги, идет вдоль западной стороны автомобильной дороги 0,7 км, поворачивает на запад и по прямой 2,9 км, пересекая газопровод и нефтепровод
6	6(30)	N-48-112	431077,99	3288146,76	Точка в лесном массиве в 0,5 км на юго-восток от отметки высоты 496,7, в 1,9 км на северо-запад от отметки высоты 490,3, 1,1 км на юго-запад от отметки высоты 466,3	Северо-западное	12,01	В северном направлении идет 0,2 км, поворачивает на северо-восток, проходит 0,1 км, вновь сворачивает на север и идет 2,3 км, пересекая нефтепровод, газопровод, автомобильную дорогу, до границы садоводств. Затем огибает юго-восточную, юго-западную, северо-западную и северную границу садоводств, поворачивает на северо-восток, проходит на протяжении 0,7 км до

1	2	3	4	5	6	7	8	9
								границы микрорайона Западный. Далее поворачивает на северо-запад, идет по границе лесного массива и жилой застройки на протяжении 1,2 км, далее по лесному массиву 0,7 км, пересекая лесную дорогу, до границы садоводств, огибает садоводства с восточной и северо-восточной стороны и идет 0,3 км на северо-запад, поворачивает на северо-восток, идет 1,2 км по границе лесного массива до границы садоводств, огибает их с юго-западной, западной и северо-западной стороны на протяжении 1,6 км до линии электропередачи
7	7(31)	N-48-112	438857,34	3286927,42	Заход линии электропередачи в садоводства, 0,8 км на юго-запад от отметки высоты 471,2, 2,6 км на юго-восток от отметки высоты 453,6 и 2,7 км на северо-восток от отметки высоты 501,8	Северо-западное	4,64	Вдоль границы садоводств идет на восток 0,2 км. Поворачивает на северо-запад, следует по лесному массиву на протяжении 1,8 км, подходит к границе полосы отвода железнодорожного полотна Восточно-Сибирской железной дороги в районе остановочного пункта Мальтинка. Далее идет в том же направлении, пересекая автомобильную дорогу в районе моста. Затем идет вдоль юго-западной стороны железнодорожного полотна Восточно-Сибирской железной дороги на протяжении 1,4 км, поворачивает на северо-восток, проходит 0,1 км,

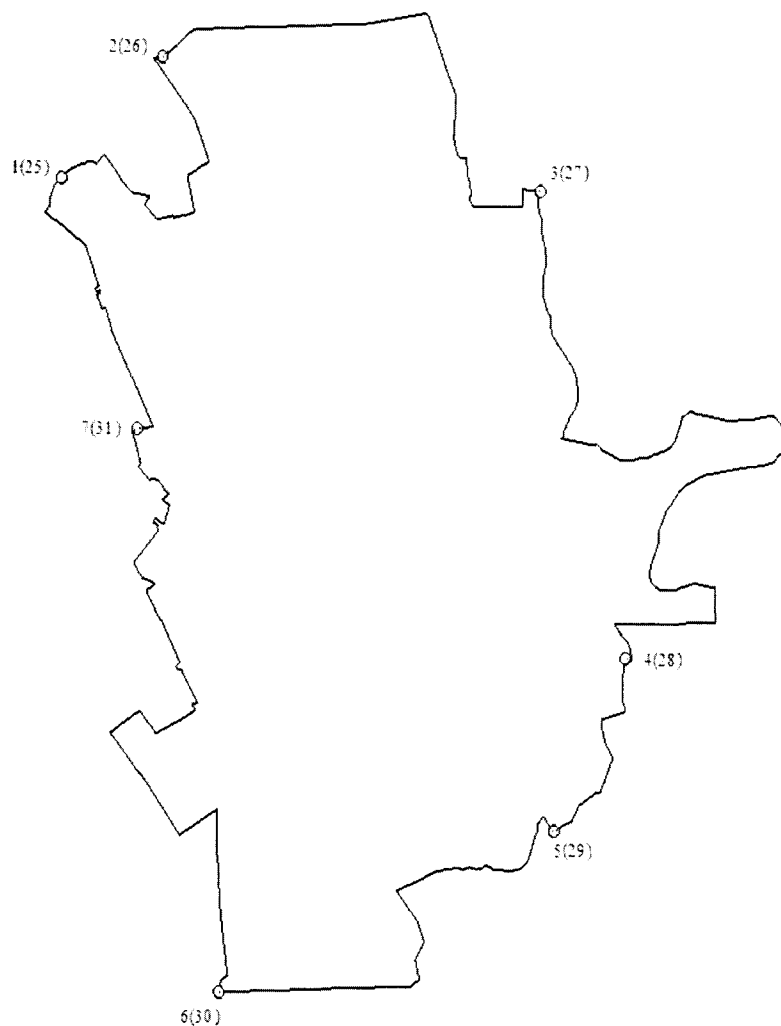
1	2	3	4	5	6	7	8	9
								пересекая его, далее в противоположном направлении вновь идет вдоль железнодорожного полотна Восточно-Сибирской железной дороги до железнодорожной развязки, затем по северо-западной стороне железнодорожного подъездного пути доходит до начальной точки описания

Общая протяженность границы (км) – 55,44.

Описание составлено по топографической карте М 1:100000.



ПЛАН ГРАНИЦ муниципального образования города Усолье-Сибирское



Описание смежеств:

от 1(25) до 1(25) – Усольское районное муниципальное образование

Условные обозначения:

— граница

○ 1(25) поворотная точка и ее номер

МАСШТАБ 1:100000».

ПОСТАНОВЛЕНИЕ ЗАКОНОДАТЕЛЬНОГО СОБРАНИЯ ИРКУТСКОЙ ОБЛАСТИ

11 О Законе Иркутской области «О распространении действия Закона Иркутской области «О статусе и границах муниципальных образований Усольского района Иркутской области» на всю территорию нового субъекта Российской Федерации – Иркутской области и внесении в него изменений»

В соответствии со статьей 72 Регламента Законодательного Собрания Иркутской области Законодательное Собрание

ПОСТАНОВЛЯЕТ:

1. Принять Закон Иркутской области «О распространении действия Закона Иркутской области «О статусе и границах муниципальных образований Усольского района Иркутской области» на всю территорию нового субъекта Российской Федерации – Иркутской области и внесении в него изменений».

2. Направить данный Закон Губернатору Иркутской области Ерощенко С.В. для обнародования.

Председатель
Законодательного Собрания
Л.М. Берлина

г. Иркутск
16.10.2013
№ 2/13-ЗС

ЗАКОН ИРКУТСКОЙ ОБЛАСТИ

12

О РАСПРОСТРАНЕНИИ ДЕЙСТВИЯ ЗАКОНА ИРКУТСКОЙ ОБЛАСТИ «О СТАТУСЕ И ГРАНИЦАХ МУНИЦИПАЛЬНЫХ ОБРАЗОВАНИЙ УСОЛЬСКОГО РАЙОНА ИРКУТСКОЙ ОБЛАСТИ» НА ВСЮ ТЕРРИТОРИЮ НОВОГО СУБЪЕКТА РОССИЙСКОЙ ФЕДЕРАЦИИ – ИРКУТСКОЙ ОБЛАСТИ И ВНЕСЕНИИ В НЕГО ИЗМЕНЕНИЙ

Статья 1

Распространить действие Закона Иркутской области от 16 декабря 2004 года № 84-оз «О статусе и границах муниципальных образований Усольского района Иркутской области» (Ведомости Законодательного собрания Иркутской области, 2004, № 3, т. 2) (далее – Закон) на всю территорию нового субъекта Российской Федерации – Иркутской области.

Статья 2

Внести в Закон следующие изменения:

1) в статье 3 слова «и установить границы в соответствии с картографическим описанием согласно приложению 14 к настоящему Закону» заменить словами «, установить и утвердить его границы согласно описанию в соответствии с требованиями градостроительного и земельного законодательства (приложение 14 к настоящему Закону)»;

2) приложение 14 к Закону изложить в новой редакции (прилагается).

Статья 3

Настоящий Закон вступает в силу через десять календарных дней после дня его официального опубликования.

Губернатор
Иркутской области
С.В. Ерошенко

г. Иркутск
« 31 » октября 2013 года
№ 82-ОЗ

Приложение
к Закону Иркутской области
от 31 октября 2013 года
№ 82-ОЗ

«О распространении действия Закона Иркутской области «О статусе и границах муниципальных образований Усольского района Иркутской области» на всю территорию нового субъекта Российской Федерации – Иркутской области и внесении в него изменений»

«Приложение 14
к Закону Иркутской области
от 16 декабря 2004 года
№ 84-оз

«О статусе и границах муниципальных образований Усольского района Иркутской области»

ОПИСАНИЕ ГРАНИЦЫ

Усольского районного муниципального образования

В состав территории Усольского районного муниципального образования входят территории следующих муниципальных образований:

- 1) Большееланское муниципальное образование;
- 2) Железнодорожное муниципальное образование;
- 3) Мальтинское муниципальное образование;
- 4) Новожилкинское муниципальное образование;
- 5) Новомальтинское муниципальное образование;
- 6) Раздольинское муниципальное образование;
- 7) Сосновское муниципальное образование;
- 8) Тальянское муниципальное образование;

- 9) Белореченское муниципальное образование;
 10) Мишелевское муниципальное образование;
 11) Тайтурское муниципальное образование;
 12) Тельминское муниципальное образование;
 13) Среднинское муниципальное образование.

Сведения об узловых и поворотных точках границы						Сведения об участках границы		
№ п/п	Номер точки на карте	Номер номенклатуры	Координаты		Описание местоположения точки	Направление участка границы	Длина участка (км)	Описание прохождения участка границы
			X (м)	Y (м)				
1	2	3	4	5	6	7	8	9
1	51	N-48-111	462344,93	3275819,69	Стык границ Усольского, Черемховского, Боханского районов и города Свирска Иркутской области, середина Братского водохранилища, 2,7 км на северо-северо-восток от отметки высоты 486,4, 1,3 км на юго-восток от отметки высоты 390,3	Юго-восточное	56,08	По середине Братского водохранилища до базы отдыха «Нарымский Перекат», расположенного в северной оконечности острова Большой, оставляя острова Шайдоров и Каменный в Усольском районе, а острова Конные в Боханском районе. Далее поворачивает на восток и идет до середины Братского водохранилища, отсекая северную часть Малых островов и острова Большой, оставляя их в Боханском районе, далее идет по Братскому водохранилищу на протяжении 32,9 км, оставляя остров Большой, Малые острова, Колташины острова, острова Нижний Лабазный, Средний Лабазный, Красный (Спасский), полуостров Попов, острова Акулин, Таловый, Винный в Усольском районе, а острова Шурухай, Чурилова и Неркин в Боханском районе

1	2	3	4	5	6	7	8	9
2	54	N-48-112	427879,90	3303505,21	Стык границ Усольского, Боханского и Иркутского районов Иркутской области, фарватер реки Ангара, 0,2 км на север от острова Винный, 2,6 км на восток от отметки высоты 408,0, 1,9 км на запад от отметки высоты 409,3, 0,6 км на северо-восток от отметки высоты 408,6	Юго-восточное	9,41	В 0,2 км на север от северной оконечности острова Винный по фарватеру реки Ангара вверх по течению
3	55	N-48-124	423426,40	3310868,34	Стык границ Усольского, Иркутского и Ангарского районов Иркутской области, правый берег реки Ангара, 1,4 км на запад от отметки высоты 412,2, 1,6 км на юго-восток от отметки высоты 407,4, 1,3 км на юго-юго-восток от отметки высоты 532,6	Юго-западное	33,88	По правому берегу реки Китой идет вверх по течению до железнодорожного моста, проходит по нему на противоположный берег и идет по левому берегу реки Китой вверх по течению. Далее идет по безымянной протоке в районе села Биликтуй, пересекает реку Картагон, затем идет по левому берегу реки Китой, оставляя остров Большой в Усольском районе, до автомобильного моста через реку
4	1(13)	N-48-124	406090,68	3300052,67	Автомобильный мост через реку Китой, 1,0 км на западо-северо-запад от транспортной развязки автомобильной дороги М-53 «Байкал»	Северо-западное, юго-западное	11,14	По левому берегу реки Китой вверх по течению, далее по левому берегу протоки Ясачная до реки Китой
5	2(12)	N-48-124	403763,08	3294898,28	Левый берег реки Китой, начало протоки Ясачная, 1,3 км на юго-юго-восток от отметки высоты 436,9, 1,3 км на северо-запад от	Юго-западное	33,87	Вновь по левому берегу реки Китой идет вверх по течению, оставляя острова Аксенов, Морохтаевский, Малая Марья в Ангарском районе, а острова Чистый Бор и Марьин в

1	2	3	4	5	6	7	8	9
					отметки высоты 447,7, 0,5 км на северо-северо-восток от отметки высоты 435,7			Усольском районе, пересекает линию электропередачи, линию связи и в юго-западном направлении переходит на противоположный берег
6	3(11)	N-48-123	396159,09	3271785,80	Правый берег реки Китой, 2,2 км на северо-северо-запад от отметки высоты 594,6, 2,4 км на востоко-юго-восток от отметки высоты 495,3, 1,9 км на западо-юго-запад от отметки высоты 476,0	Юго-западное	24,31	В юго-восточном направлении идет до линии электропередачи, далее по ней на протяжении 2,2 км в юго-западном направлении, затем по границе леса, вновь выходит к линии электропередачи и идет по ней 0,8 км. Далее идет в западо-юго-западном направлении прямой линией по лесному массиву 1,5 км до лесной дороги, поворачивает на юго-восток, идет 0,8 км вдоль лесной дороги и в 0,1 км от линии электропередачи вновь поворачивает на юго-запад. Ломаной линией идет по лесному массиву на протяжении 3,4 км и в 1,0 км на северо-восток от отметки высоты 584,3 поворачивает на западо-северо-запад, поднимается на водораздел и идет 3,0 км. Затем от точки в 0,2 км западнее отметки высоты 632,1 поворачивает на юго-юго-восток, прямой линией идет до грунтовой проселочной дороги на протяжении 3,6 км, пересекая падь Титова и лесную дорогу, далее на протяжении 1,2 км по грунтовой проселочной дороге до лесной дороги. В том же направлении пересекает лесную дорогу и по прямой идет 0,5 км. Не доходя до безымянного озера, меняет

1	2	3	4	5	6	7	8	9
								направление на северо-западное, проходит по опушке леса 0,8 км, в том же направлении ломаной линией проходит по лесу 1,8 км, затем прямой линией на запад 1,1 км до пересечения с безымянным притоком реки Тойсук, пересекая при этом лесную дорогу. Поворачивает на юго-юго-восток, прямой линией проходит 0,7 км, далее ломаной линией на протяжении 2,7 км и выходит к реке Курга (в 0,2 км выше ее устья) (по границам кварталов 4, 10, 11, 17, 16, 15, 14, 13, 12, 19, 27, 26, 25, 24, 23, 36, 37, 38, 39, 40, 30, 31 Усольского лесхоза), по реке вниз по течению до устья
7	4(10)	N-48-135	386058,49	3260572,19	Место впадения реки Курга в реку Тойсук	Северо-восточное	17,20	По правому берегу реки Тойсук идет вниз по течению до начала протоки. Далее по правому берегу безымянной протоки на протяжении 1,9 км, поворачивает на юго-восток, прямой линией идет 1,5 км до южной части пойменного озера (старицы), проходит по южному берегу на протяжении 0,3 км, выходит на границу леса и идет по границе леса в северо-восточном направлении на протяжении 1,8 км, затем 0,2 км на восток-юго-восток, 0,2 км на северо-восток, 0,2 км на северо-запад по лесной дороге, пересекая падь Малый Хурай, далее по границе леса, по лесной дороге проходит 1,0 км в северо-северо-

1	2	3	4	5	6	7	8	9
								восточном направлении, далее по лесу прямой линией в востоко-северо-восточном направлении 1,0 км, затем 0,3 км на востоко-юго-восток, 0,2 км на северо-северо-восток до лесной дороги, пересекая падь Большой Хурай. В востоко-северо-восточном направлении идет 0,5 км до линии электропередачи, далее по линии электропередачи в северо-северо-западном направлении на протяжении 0,8 км, поворачивает на северо-восток и идет по границе леса, пересекая грунтовую проселочную дорогу, до правого берега реки Тойсук, далее идет вниз по течению по правому берегу реки Тойсук 4,7 км (по границам кварталов 28, 20 Усольского лесхоза)
8	5(9)	N-48-123	392039,11	3271274,63	Правый берег реки Тойсук, 1,0 км на западо-северо-запад от отметки высоты 606,8, 2,4 км на юго-юго-восток от отметки высоты 475,6, 2,8 км на юго-запад от отметки высоты 594,6	Юго-западное	11,31	В южном направлении идет прямой линией по лесному массиву на протяжении 4,1 км. Затем поворачивает на западо-юго-запад и идет 5,4 км, при этом пересекает лесную дорогу, линии электропередачи, падь Большой Хурай, лесную дорогу, падь Малый Хурай, далее поворачивает на юго-юго-восток и идет по прямой 1,6 км (по границам кварталов 105, 119, 137, 136, 153, 152, 151 Китойского лесхоза)
9	6(8)	N-48-135	384314,07	3266632,69	0,5 км на север от отметки высоты 680,5, 2,0 км на восток от отметки высоты	Восточное	22,45	В восточном направлении идет 11,2 км, при этом пересекает пади Малый Хурай, Большой Хурай, ли-

1	2	3	4	5	6	7	8	9
					664,0, 2,7 км на юг от отметки высоты 591,0			нию электропередачи, четыре лесные дороги, автомобильную дорогу Ангарск – Тальяны, падь Тункинскую, поворачивает на юг, идет по пади Широкая 1,7 км, поворачивает на восток, проходит 0,3 км до лесной дороги, поворачивает на северо-северо-восток и идет по лесной дороге 1,6 км. Затем поворачивает на восток и идет по прямой на протяжении 7,4 км до грунтовой проселочной дороги (по границам кварталов 151, 152, 153, 154, 155, 156, 157, 158, 159, 160, 161, 162, 163, 164, 165, 166, 167, 168, 169, 170 Китойского лесхоза)
10	7(7)	N-48-136	384955,35	3285940,46	Грунтовая проселочная дорога, в 0,1 км западнее берега реки Ода, 2,0 км на северо-запад от отметки высоты 699,3, 2,2 км на востоко-северо-восток от вершины с отметкой высоты 712,3, 2,8 км на юго-восток от отметки высоты 696,9	Южное	13,32	По грунтовой проселочной дороге в южном направлении на протяжении 0,8 км, далее идет до левого берега реки Ода, затем по левому берегу реки вверх по течению на протяжении 12,3 км
11	8(6)	N-48-136	377308,53	3284887,79	Берег реки Ода, 1,0 км на северо-восток от отметки высоты 590,9, 3,5 км на юго-восток от отметки высоты 523,0, 4,0 км на западо-юго-запад от вершины с отметкой высоты 668,0	Юго-восточное	9,88	Прямой линией идет в востоко-юго-восточном направлении 8,8 км по лесу, пересекая лесную дорогу, ручей Карасун (в 1,6 км от устья), лесную дорогу, ручей Гусева (в 1,4 км от места впадения безымянного правого притока), лесную дорогу. Затем поворачивает на юго-юго-запад, идет до лесной дороги, поворачивает на юго-

1	2	3	4	5	6	7	8	9
								восток и идет по лесной дороге на протяжении 0,5 км
12	62	N-48-136	373138,74	3293196,25	Стык границ Усольского, Ангарского и Шелеховского районов Иркутской области, 0,9 км на западо-юго-запад от отметки высоты 731,6, 2,3 км на северо-восток от отметки высоты 731,0, 2,6 км на северо-запад от вершины с отметкой высоты 712,8	Юго-западное	16,44	Ломаной линией идет общим юго-юго-восточным направлением на протяжении 2,6 км, огибая постройки и оставляя их в Усольском районе, пересекая при этом лесную дорогу, поворачивает на юго-юго-запад и плавной линией идет 2,6 км. В 1,2 км на северо-северо-запад от вершины с отметкой высоты 872,9 ломаной линией идет общим западным направлением на протяжении 4,6 км, пересекая лесную дорогу, отметку высоты 909,0, пересечение лесных дорог. Меняет направление на северо-западное и прямой линией проходит 1,0 км, далее на юго-запад 1,4 км, затем общим южным направлением проходит 5,2 км извилистой линией до горы Русакова с отметкой высоты 1041,2, проходя восточнее вершины с отметкой высоты 878,6 (по границам кварталов 118, 117, 116, 140 Усольского лесхоза)
13	9(10)	N-48-136	364054,74	3288401,98	Вершина горы Русакова, отметка высоты 1041,2	Юго-западное	12,97	В западном направлении проходит 1,4 км, плавно поворачивает на юго-юго-запад и идет на протяжении 13,0 км до отметки высоты 913,0, пересекая при этом реку Большой Зого (в 2,2 км от истока), левый безымянный приток реки Подпорожная (в 1,6 км от истока), проходит через вершину с отметкой высоты 997,0 (по

1	2	3	4	5	6	7	8	9
								границам кварталов 161, 181, 200 Усольского лесхоза)
14	10(9)	N-48-136	353408,62	3282645,55	Вершина с отметкой высоты 913,0	Юго-западное	17,13	Плавной линией на протяжении 1,8 км поворачивает на юго-юго-запад, затем прямой линией идет 1,0 км до отметки высоты 821,3. Далее прямой линией идет в юго-юго-западном направлении 6,6 км до вершины с отметкой высоты 1191,3, расположенной на гриве Черная, пересекая при этом реки Правая Подпорожная (в 1,3 км от устья левого безымянного притока), Левая Подпорожная (в 0,5 км от истока), лесную дорогу. Далее вновь прямой линией, не меняя направления, проходит 7,3 км, пересекая реки Средний Бурлик (в месте ее устья), Стамовой Бурлик (в районе отметки уреза воды 866,5), поворачивает на юг, проходит 0,5 км (по границам кварталов 218, 228, 235, 236 Усольского лесхоза)
15	64	M-48-3	338137,76	3276990,65	Стык границ Усольского, Шелеховского и Слюдянского районов Иркутской области, 1,0 км на северо-запад от вершины с отметкой высоты 1362,8, 1,9 км на север от вершины с отметкой высоты 1254,2, 1,6 км на юго-юго-восток от вершины с отметкой высоты 1438,5	Северо-западное	14,60	В западо-северо-западном направлении прямой линией проходит до вершины с отметкой высоты 1594,1
16	11(3)	M-48-3	343002,60	3263225,64	Вершина с отметкой высоты 1594,1	Северное, западное	11,06	В северном направлении идет прямой линией 3,0 км, проходя мимо охот-

1	2	3	4	5	6	7	8	9
								ничьей базы Арын-Жалга, оставляя ее в Усольском районе, поворачивает на запад и идет прямой линией 7,8, пересекая реки Хангобой (в 0,7 км на юго-запад от отметки уреза воды 929,4), Большой Задой (в 1,5 км от истока), оставляя охотничью базу Хангобой в Усольском районе
17	12(2)	М-48-3	345989,91	3255244,18	2,0 км на север от горы Большой Задой (вершина с отметкой высоты 1563,8), 2,8 км на востоко-юго-восток от отметки высоты 1184,4, 2,6 км на юго-запад от отметки высоты 1171,0	Северо-западное	13,10	В северо-северо-западном направлении проходит по прямой 2,5 км, пересекая левый безымянный приток реки Большой Задой (в 1,3 км от истока), дважды пересекает реку Большой Задой, поворачивает на запад и идет ломаной линией на протяжении 10,6 км, проходя южнее вершины с отметкой высоты 1308,5, пересекая реку Шара-Жалга (в 0,3 км от устья реки Малый Задой), дважды пересекает реку Хундэй-Гол и доходит до вершины с отметкой высоты 1654,2
18	13(1)	М-48-2	349650,67	3243631,46	Вершина с отметкой высоты 1654,2	Западное	7,62	От вершины с отметкой высоты 1654,2 идет по водоразделу реки Китойский Жидой и ручья Самсоятый на протяжении 4,1 км, проходит через вершину с отметкой высоты 1636,6, далее этим же водоразделом на протяжении 3,5 км
19	63	М-48-2	349248,10	3237600,85	Стык границ Усольского, Слюдянского районов Иркутской области и Республики Бурятия, 2,5 км на востоко-юго-восток от вершины с отметкой высоты 1621,6,	Северо-западное	50,42	По границе Усольского района Иркутской области и Республики Бурятия

1	2	3	4	5	6	7	8	9
					1,8 км на северо-северо-запад от вершины с отметкой высоты 1451,1, 2,4 км на северо-восток от отметки высоты 1224,0			
20	61	N-48-133	379162,03	3209878,53	Стык границ Усольского, Черемховского районов Иркутской области и Республики Бурятия, Китойский хребет, вершина с отметкой высоты 1563,5	Северное	4,45	Идет по водоразделу верховьев рек Верхняя Куркавка и Халомха, пересекая лесную дорогу, до вершины с отметкой высоты 1406,5
21	14(27)	N-48-133	383107,89	3210491,23	Вершина с отметкой высоты 1406,5	Северо-восточное	11,74	По водоразделу, расположенному в верховьях рек Нижняя Куркавка и Сарамская, пересекая две лесные дороги, затем поднимается на водораздел рек Сарамская и Малая Иреть до вершины с отметкой высоты 1503,0
22	15(26)	N-48-134	389498,30	3217560,03	Вершина с отметкой высоты 1503,0	Северо-восточное	20,85	В северо-восточном направлении плавной линией проходит 0,8 км, поворачивает на восток и идет по прямой 1,9 км до вершины с отметкой высоты 1306,5. Далее поворачивает на северо-восток, проходит прямой линией 1,8 км, далее на северо-северо-восток по прямой 4,0 км через вершину с отметкой высоты 1461,7. В 1,0 км северо-восточнее горы Козырек поворачивает на восток и проходит по прямой 12,3 км, пересекая лесную дорогу, реку Малый Алангар (в 1,5 км вниз по реке от отметки уреза воды 782,0), левый безымянный приток реки Алангар (в 0,5 км вниз по реке от отметки уреза

1	2	3	4	5	6	7	8	9
								воды 666,1) и лесные дороги
23	16(25)	N-48-122	394451,93	3234277,31	1,0 км на северо-северо-запад от отметки высоты 888,7, 2,3 км на юго-юго-восток от отметки высоты 849,0, 1,2 км на юго-запад от отметки высоты 850,2	Северо-восточное	33,33	В северном направлении идет по прямой 20,5 км, пересекая ручей Поперечный (в 1,7 км от его устья), Большой Поперечный хребет, Малый Поперечный хребет, падь Сухой Могатуй, грунтовую проселочную дорогу, вершину с отметкой высоты 725,5. Далее поворачивает на восток, прямой линией проходит 5,1 км, далее 1,4 км на востоко-юго-восток до опушки леса, пересекая две лесные дороги, поворачивает на северо-восток и идет по прямой 6,3 км, пересекая две лесные дороги, грунтовую проселочную дорогу
24	17(24)	N-48-122	419286,38	3242975,55	1,7 км на востоко-северо-восток от отметки высоты 603,1, 2,2 км на юг от отметки высоты 558,0, 1,3 км на западо-юго-запад от отметки высоты 581,4	Северо-западное	6,34	На северо-запад по прямой идет 1,1 км до истока реки Второй Сокур, далее по реке вниз по течению на протяжении 5,2 км до отметки уреза воды 470,7
25	18(23)	N-48-122	423836,23	3238991,09	Река Второй Сокур, отметка уреза воды 470,7	Северо-западное	10,83	В западо-юго-западном направлении идет по прямой 2,2 км, поворачивает на западо-северо-запад и идет 2,9 км по прямой до правого берега реки Малая Иреть, проходя севернее отметки высоты 532,6. Далее идет 4,8 км по правому берегу реки Малая Иреть вниз по течению до устья реки Второй Сокур, затем идет вверх по течению реки Второй Сокур до места впадения реки Первый Сокур

1	2	3	4	5	6	7	8	9
26	19(22)	N-48-122	424460,99	3235957,31	Место впадения реки Первый Сокур в реку Второй Сокур	Северо-восточное	25,75	По реке Первый Сокур идет вверх по течению на протяжении 3,3 км, не доходя 1,2 км до истока, далее общим северо-восточным направлением идет ломаной линией на протяжении 7,1 км, пересекая пади Большой Сокур, Дальний Сокур, проходя между падами Осиновая и Мокрая Чернуха, до реки Чернуха. Далее по реке Чернуха вниз по течению 2,1 км, затем по автозимнику идет 1,8 км вдоль реки Чернуха, пересекает реку Чернуха (в 0,1 км от устья безымянного правого притока). Далее общим северо-северо-восточным направлением проходит извилистой линией вдоль реки Чернуха на протяжении 2,7 км до места впадения ручья Аношиха. Далее вновь по реке Чернуха на протяжении 0,7 км. Затем плавной линией идет в северном направлении на протяжении 1,8 км, поворачивает на восток и прямой линией идет 0,8 км, пересекая ручей Березовый (в 1,0 км от устья), затем на востоко-юго-восток по прямой идет вдоль ручья 1,4 км. Далее в 1,5 км от истока ручья Березовый поворачивает на северо-восток, проходит 0,3 км, пересекая лесную дорогу, поворачивает на север и по прямой идет 3,7 км до реки Галинская, пересекает ее и идет прямой линией в 0,1 км от нее на протяжении 0,6 км

1	2	3	4	5	6	7	8	9
27	20(21)	N-48-111	439351,30	3249241,13	Район реки Галинская, 3,3 км на западо-юго-запад от отметки высоты 496,1, 2,5 км на северо-запад от отметки высоты 496,4, 3,7 км на юг от отметки высоты 424,8	Северовосточное	24,93	Прямой линией идет в юго-западном направлении на протяжении 1,4 км, пересекая реку Галинская, поворачивает на северо-запад, проходит 2,1 км до реки Малая Белая (в 0,4 км северо-восточнее деревни Мutowка), затем по правому берегу реки Малая Белая вниз по течению идет до места ее впадения в реку Белая. Далее выходит на реку Белая и идет по ней вниз по течению на протяжении 3,5 км, оставляя остров Пивной и северную часть Веселых островов в Черемховском районе
28	21(20)	N-48-111	449710,48	3255596,79	Река Белая, 1,0 км на западо-северо-запад от отметки высоты 531,7, 1,7 км на северо-северо-восток от отметки высоты 419,7, 1,0 км на юго-запад от отметки высоты 536,0	Северовосточное	3,74	По прямой в северо-восточном направлении идет 2,4 км до грунтовой проселочной дороги, пересекая при этом автомобильную дорогу Мишелевка – Бельск. Далее следует 1,4 км по прямой на восток до ручья Булайка
29	22(19)	N-48-111	451934,21	3258200,64	1,0 км на восток от горы Галина (отметка высоты 551,1), 2,6 км на юг от отметки высоты 554,7, 2,4 км на северо-восток от отметки высоты 536,0	Юго-восточное	9,62	По ручью Булайка идет вниз по течению 2,0 км до границы леса. Далее идет плавной линией общим восточным направлением на протяжении 2,2 км, пересекая при этом линию электропередачи, автомобильную дорогу Мишелевка – Михайловка, затем поворачивает на юго-восток, идет 0,3 км и выходит к левому берегу реки Белая. В восточном направлении пересекает реку, поворачивает на юго-восток, проходит 0,4 км, поворачивает на юго-запад, ломаной

1	2	3	4	5	6	7	8	9
								линией идет 1,8 км по лесному массиву, оставляя очистные сооружения рабочего поселка Мишелевка в Усольском районе, и выходит к границе рабочего поселка Мишелевка. Затем поворачивает на юго-восток, идет 0,8 км, пересекая линию электропередачи, поворачивает на юго-запад, прямой линией идет 1,0 км, поворачивает на юго-восток и идет 1,0 км
30	23(18)	N-48-111	446529,83	3261208,49	1,4 км на север от отметки высоты 481,0, 3,0 км на восток от отметки высоты 486,2, 3,0 км на юго-запад от отметки высоты 484,7	Северовосточное	16,59	Прямой линией в северо-восточном направлении идет на протяжении 6,3 км по просеке и лесной дороге, поворачивает на север, идет 1,0 км до электроподстанции, затем поворачивает на северо-восток, идет по прямой на протяжении 2,5 км, рассекая на две части рабочий поселок Мишелевка и деревню Глубокий Лог, пересекая реку Белая. Далее поворачивает на востоко-юго-восток, проходит 1,5 км, пересекая автомобильную дорогу Михайловка – Холмушино, далее общим северо-восточным направлением идет ломаной линией на протяжении 5,3 км, пересекая при этом три линии электропередачи, полевую дорогу, нефте- и газопровод, железнодорожное полотно Восточно-Сибирской железной дороги (в 0,9 км северо-западнее остановочного пункта Заимка), отметку высоты 505,1, линию электропередачи

1	2	3	4	5	6	7	8	9
31	24(17)	N-48-111	456649,02	3272690,32	Точка между железнодорожным полотном Восточно-Сибирской железной дороги и автомобильной дорогой М-53 «Байкал», 2,7 км на северо-северо-восток от отметки высоты 507,1, 2,7 км на юго-юго-восток от отметки высоты 487,4, 1,9 км на юго-запад от отметки высоты 484,5	Северо-восточное	7,67	По прямой идет 1,7 км в северо-западном направлении до автомобильной дороги М-53 «Байкал», через отметку высоты 500,4, пересекает автомобильную дорогу М-53 «Байкал», поворачивает на северо-восток, проходит по прямой 2,3 км, пересекая отметку высоты 498,5, грунтовую проселочную дорогу, подземный водопровод, и, не доходя 0,1 км до истока безымянного ручья, поворачивает на восток. В данном направлении проходит 0,5 км, затем 0,9 км на северо-восток до пересечения с грунтовой проселочной дорогой, далее плавной линией в северо-восточном направлении идет 2,2 км до берега Братского водохранилища, пересекая автомобильную дорогу Свирск (Березовка) – Кочерикова
32	67	N-48-111	461650,43	3275514,67	Стык границ Усольского, Черемховского районов и города Свирска Иркутской области. 1,9 км на северо-северо-восток от отметки высоты 486,4, 0,3 км на северо-запад от отметки высоты 406,6 и 3,9 км на западо-юго-запад от отметки высоты 503,6	Северо-восточное	0,76	По прямой до начальной точки описания на середине Братского водохранилища
По смежеству с муниципальным образованием городом Усолье-Сибирское								
33	25(1)	N-48-112	442324,33	3285783,59	Место пересечения железнодорожного подъездного пути	Северо-восточное	5,28	В северо-восточном направлении вдоль железнодорожного подъездно-

1	2	3	4	5	6	7	8	9
					и автомобильной дороги М-53 «Байкал», 2,1 км на востоко-северо-восток от отметки высоты 444,6, 1,8 км на северо-запад от отметки высоты 459,2, 1,0 км на север от отметки высоты 453,6			го пути 0,6 км, пересекая автомобильную дорогу М-53 «Байкал», по прямой в том же направлении идет 0,1 км до автомобильной дороги, поворачивает на юго-восток и идет вдоль железнодорожного подъездного пути 0,7 км. Далее по лесному массиву до автомобильной дороги на протяжении 0,2 км, поворачивает на юго-запад, идет 0,1 км, поворачивает на юго-восток и идет до границы промышленной зоны города Усолье-Сибирское. Далее по границе промышленной зоны в восточном направлении до пересечения автомобильных дорог. Затем поворачивает на север, идет вдоль восточной стороны автомобильной дороги до линии электропередачи, поворачивает на северо-восток, проходит 0,4 км, поворачивает на северо-северо-запад и проходит по лесному массиву ломаной линией на протяжении 1,7 км до правого берега залива Белый
34	26(2)	N-48-112	443957,22	3287154,51	Правый берег залива Белый, 1,1 км на северо-запад от отметки высоты 440,3, 0,3 км на юг от отметки высоты 406,8 и 1,6 км на северо-восток от отметки высоты 440,6	Юго-восточное	8,43	Идет по правому берегу залива Белый вниз по течению 0,7 км, поворачивает на восток, по прямой идет на протяжении 2,6 км до линии электропередачи, пересекая автомобильную дорогу на профилакторий «Утес», линию электропередачи. Затем идет 0,9 км в востоко-северо-восточном направлении до полевой дороги. Поворачивает на юго-юго-

1	2	3	4	5	6	7	8	9
								<p>восток, идет по полевой дороге, затем по автомобильной дороге 1,2 км, далее по западной стороне автомобильной дороги на протяжении 0,9 км. Пересекая автомобильную дорогу, идет в восточном направлении на протяжении 0,2 км, поворачивает на юг и следует по прямой 0,7 км, пересекая автомобильную дорогу. Затем поворачивает на восток и проходит 0,7 км до автомобильной дороги, пересекая железнодорожный тупик, поворачивает на север, идет вдоль восточной стороны автомобильной дороги на протяжении 0,3 км. Огибает жилую застройку города с северной стороны и идет в восточном направлении на протяжении 0,3 км</p>
35	27(3)	N-48-112	442137,03	3292912,62	<p>Левый берег Братского водохранилища, 1,7 км на востоко-северо-восток от отметки высоты 431,8, 1,6 км на запад от отметки высоты 412,9, 1,4 км на север от отметки высоты 421,8</p>	Юго-восточное	14,56	<p>По левому берегу Братского водохранилища вверх по течению на протяжении 3,6 км, затем поворачивает на восток, идет по акватории Братского водохранилища на протяжении 1,6 км до отметки высоты 405,1 на острове Красный (Спасский). Далее идет вдоль берега, огибает остров с северной, восточной стороны, вдоль островов Нижний Лабазный, Средний Лабазный, оставляя их в Усольском районе. Поворачивает на юг, идет 0,5 км, поворачивает на запад, по прямой проходит 1,6 км, пересекая автомобильную дорогу, идет до жилой застройки поселка Угольник</p>

1	2	3	4	5	6	7	8	9
								на западном берегу острова Красный (Спасский), огибает восточную границу застройки и доходит до начала линии электропередачи
36	28(4)	N-48-112	435675,74	3294202,94	Заход линии электропередачи к застроенной территории на западном берегу острова Красный (Спасский), 2,9 км на юго-запад от отметки высоты 405,1, 1,4 км на северо-восток от отметки высоты 404,2, 1,0 км на юго-восток от отметки высоты 403,8	Юго-западное	3,08	По линии электропередачи в южном направлении проходит 0,5 км, поворачивает на юго-восток, идет 0,2 км, поворачивает на юго-запад и по линии электропередачи доходит до береговой линии острова Красный (Спасский). Далее огибает остров с западной стороны в юго-восточном направлении на протяжении 0,6 км. Затем поворачивает на юго-запад, пересекает протоку Братского водохранилища, проходя по северной оконечности острова Поповский, подходит к юго-восточной стороне промышленной зоны города Усолье-Сибирское и идет вдоль юго-восточной границы промышленной зоны на протяжении 0,9 км до автомобильной дороги М-53 «Байкал»
37	29(5)	N-48-112	433305,28	3293141,44	Место пересечения линии электропередачи и автомобильной дороги М-53 «Байкал», южная окраина застроенной территории города Усолье-Сибирское. 1,4 км на юго-запад от отметки высоты 404,2, 2,3 км на северо-запад от отметки высоты 423,1, 2,2 км на северо-вос-	Юго-западное	7,44	По западной стороне автомобильной дороги М-53 «Байкал» идет 0,3 км до пересечения с железнодорожным подъездным путем. Далее вдоль южной стороны железнодорожного подъездного пути на протяжении 1,3 км. Затем поворачивает на запад, проходит 0,5 км, пересекая железнодорожное полотно Восточно-Сибирской железной дороги, огибает

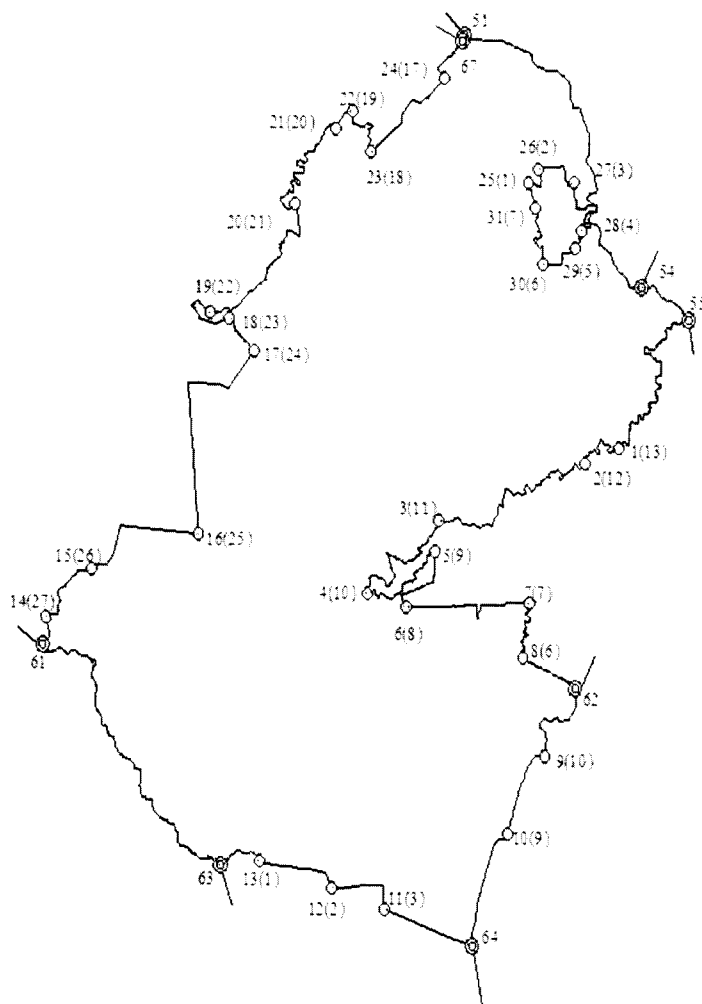
1	2	3	4	5	6	7	8	9
					ток от отметки высоты 453,2			южную границу жилой застройки, переходит на автомобильную дорогу, доходит до территории лыжной базы, поворачивает на юго-восток, идет 0,8 км до границы лесного массива и автомобильной дороги, идет вдоль западной стороны автомобильной дороги 0,7 км, поворачивает на запад и по прямой 2,9 км, пересекая газопровод и нефтепровод
38	30(6)	N-48-112	431077,99	3288146,76	Точка в лесном массиве в 0,5 км на юго-восток от отметки высоты 496,7, в 1,9 км на северо-запад от отметки высоты 490,3, 1,1 км на юго-запад от отметки высоты 466,3	Северо-западное	12,01	В северном направлении идет 0,2 км, поворачивает на северо-восток, проходит 0,1 км, вновь сворачивает на север и идет 2,3 км, пересекая нефтепровод, газопровод, автомобильную дорогу, до границы садоводств. Затем огибает юго-восточную, юго-западную, северо-западную и северную границу садоводств, поворачивает на северо-восток, проходит на протяжении 0,7 км до границы микрорайона Западный. Далее поворачивает на северо-запад, идет по границе лесного массива и жилой застройки на протяжении 1,2 км, далее по лесному массиву 0,7 км, пересекая лесную дорогу, до границы садоводств, огибает садоводства с восточной и северо-восточной стороны и идет 0,3 км на северо-запад, поворачивает на северо-восток, идет 1,2 км по границе лесного массива до границы садоводств, огибает их с юго-западной, западной и северо-западной стороны

1	2	3	4	5	6	7	8	9
								на протяжении 1,6 км до линии электропередачи
39	31(7)	N-48-112	438857,34	3286927,42	Заход линии электропередачи к садоводству, 0,8 км на юго-запад от отметки высоты 471,2, 2,6 км на юго-восток от отметки высоты 453,6 и 2,7 км на северо-восток от отметки высоты 501,8	Северо-западное	4,64	Вдоль границы садоводств идет на восток 0,2 км. Поворачивает на северо-запад, следует по лесному массиву на протяжении 1,8 км, подходит к границе полосы отвода железнодорожного полотна Восточно-Сибирской железной дороги в районе останочного пункта Мальтинка. Далее идет в том же направлении, пересекая автомобильную дорогу в районе моста. Затем идет вдоль юго-западной стороны железнодорожного полотна Восточно-Сибирской железной дороги на протяжении 1,4 км, поворачивает на северо-восток, проходит 0,1 км, пересекая его, далее в противоположном направлении вновь идет вдоль железнодорожного полотна Восточно-Сибирской железной дороги до железнодорожной развязки, затем по северо-западной стороне железнодорожного подъездного пути доходит до начальной точки описания

Общая протяженность границы (км) – 618,23.

Описание составлено по топографической карте М 1:100000.

ПЛАН ГРАНИЦ Усольского районного муниципального образования



Описание смежеств:

- от 51 до 54 – муниципальное образование «Боханский район»
- от 54 до 55 – Иркутское районное муниципальное образование
- от 55 до 62 – Ангарское муниципальное образование
- от 62 до 64 – Шелеховский район
- от 64 до 63 – муниципальное образование Слюдянский район
- от 63 до 61 – Республика Бурятия
- от 61 до 67 – Черемховское районное муниципальное образование
- от 67 до 51 – муниципальное образование «город Свирск»
- от 25(1) до 25(1) – муниципальное образование города Усолье-Сибирское

Условные обозначения:

- граница
- 25(1) поворотная точка и ее номер
- 51 узловая точка и ее номер

МАСШТАБ 1:1000000.

ПОСТАНОВЛЕНИЕ ЗАКОНОДАТЕЛЬНОГО СОБРАНИЯ
ИРКУТСКОЙ ОБЛАСТИ

13 О Законе Иркутской области «О распространении действия Закона Иркутской области «О статусе и границах муниципальных образований Киренского района Иркутской области» на всю территорию нового субъекта Российской Федерации – Иркутской области и внесении в него изменений»

В соответствии со статьей 72 Регламента Законодательного Собрания Иркутской области Законодательное Собрание

ПОСТАНОВЛЯЕТ:

1. Принять Закон Иркутской области «О распространении действия Закона Иркутской области «О статусе и границах муниципальных образований Киренского района Иркутской области» на всю территорию нового субъекта Российской Федерации – Иркутской области и внесении в него изменений».

2. Направить данный Закон Губернатору Иркутской области Ерощенко С.В. для обнародования.

Председатель
Законодательного Собрания
Л.М. Берлина

г. Иркутск
16.10.2013
№ 2/14-ЗС

ЗАКОН ИРКУТСКОЙ ОБЛАСТИ

14

О РАСПРОСТРАНЕНИИ ДЕЙСТВИЯ ЗАКОНА ИРКУТСКОЙ ОБЛАСТИ «О СТАТУСЕ И ГРАНИЦАХ МУНИЦИПАЛЬНЫХ ОБРАЗОВАНИЙ КИРЕНСКОГО РАЙОНА ИРКУТСКОЙ ОБЛАСТИ» НА ВСЮ ТЕРРИТОРИЮ НОВОГО СУБЪЕКТА РОССИЙСКОЙ ФЕДЕРАЦИИ – ИРКУТСКОЙ ОБЛАСТИ И ВНЕСЕНИИ В НЕГО ИЗМЕНЕНИЙ

Статья 1

Распространить действие Закона Иркутской области от 16 декабря 2004 года № 87-оз «О статусе и границах муниципальных образований Киренского района Иркутской области» (Ведомости Законодательного собрания Иркутской области, 2004, № 3, т. 1) (далее – Закон) на всю территорию нового субъекта Российской Федерации – Иркутской области.

Статья 2

Внести в Закон следующие изменения:

1) в статье 3 слова «и установить границы в соответствии с картографическим описанием согласно приложению 13 к настоящему Закону» заменить словами «, установить и утвердить его границы согласно описанию в соответствии с требованиями градостроительного и земельного законодательства (приложение 13 к настоящему Закону)»;

2) приложение 13 к Закону изложить в новой редакции (прилагается).

Статья 3

Настоящий Закон вступает в силу через десять календарных дней после дня его официального опубликования.

Губернатор
Иркутской области
С.В. Ерощенко

г. Иркутск
« 5 » ноября 2013 года
№ 92-ОЗ

Приложение
к Закону Иркутской области
от 5 ноября 2013 года
№ 92-ОЗ
«О распространении действия Закона Иркут-
ской области «О статусе и границах муницип-
альных образований Киренского района Ир-
кутской области»
на всю территорию нового субъекта Россий-
ской Федерации – Иркутской области и внесе-
нии в него изменений»

«Приложение 13
к Закону Иркутской области
от 16 декабря 2004 года
№ 87-оз
«О статусе и границах муниципальных образо-
ваний Киренского района Иркутской области»

ОПИСАНИЕ ГРАНИЦЫ

муниципального образования Киренский район

В состав территории муниципального образования Киренский район входят территории следующих муниципальных образований:

- 1) Алымовское муниципальное образование;
- 2) Бубновское муниципальное образование;
- 3) Визирнинское муниципальное образование;
- 4) Криволукское муниципальное образование;
- 5) Коршуновское муниципальное образование;
- 6) Макаровское муниципальное образование;
- 7) Мироновское муниципальное образование;
- 8) Небельское муниципальное образование;
- 9) Петропавловское муниципальное образование;
- 10) Юбилейнинское муниципальное образование;

11) Алексеевское муниципальное образование;

12) Киренское муниципальное образование;

а также межселенные территории, на которых расположены земли следующих населенных пунктов:

1) село Улькан;

2) село Красноярово.

Сведения об узловых и поворотных точках границы						Сведения об участках границы		
№ п/п	Номер точки на карте	Номер номен-клатуры	Координаты		Описание местоположения точки	Направление участка границы	Длина участка (км)	Описание прохождения участка границы
			X (м)	Y(м)				
1	2	3	4	5	6	7	8	9
1	2	О-49-28	1149806,51	5283966,56	Стык Киренского, Катангского районов Иркутской области и Республики Саха (Якутия), 3,0 км на востоко-северо-восток от отметки высоты 484,4, 2,3 км на юг от отметки высоты 528,5, 3,3 км на западо-северо-запад от отметки высоты 482,7	Юго-восточное	65,74	Проходит по границе Иркутской области и Республики Саха (Якутия)
2	3	О-49-41	1131299,09	5320766,79	Стык границ Киренского, Мамско-Чуйского районов Иркутской области и Республики Саха (Якутия). 2,2 км на северо-восток от отметки высоты 566,6, 2,4 км на западо-северо-запад от отметки высоты 537,6, 3,3 км на северо-северо-восток от отметки высоты 544,5	Юго-восточное	56,19	Проходит по водоразделу рек Нижняя Степах и Вилейка Западная, в южном направлении идет через отметку высоты 451,1, поворачивает на западо-юго-запад и плавной линией идет 4,4 км, пересекая при этом отметку высоты 556,2. Далее в южном направлении огибает исток реки Огнея, выходит на водораздел рек Огнея и Степах через отметки высот 546,0, 522,1, 511,9, 517,2, 505,4, 421,5, 504,1, 511,8, 422,7, 521,6 до отметки высоты 490,8
3	1 (8)	О-49-42	1107019,31	5335659,28	Отметка высоты 490,8	Северо-восточное	47,31	В востоко-северо-восточном направлении идет по водоразделу реки Огнея и левых притоков реки Лена через отметки высот 481,2, 493,2, 482,4, 492,3, 500,2, 530,2, 560,9, 552,4, затем общим северным направлением следует по этому же водоразделу через отметки высот 511,7, 513,2, 510,3, 503,0

1	2	3	4	5	6	7	8	9
4	2 (7)	О-49-43	1131038,00	5363498,17	1,7 км на западо-северо-запад от отметки высоты 350,7, 4,3 км на северо-северо-запад от отметки высоты 480,2	Юго-западное	229,69	<p>Следует водоразделом рек Юхта и Огнея через отметки высот 471,5, 355,1, 381,5, 302,2, затем извилистой линией идет общим восточным направлением по водоразделу рек Лена и Чайка через отметки высот 373,5, 389,8, 367,9, поворачивает на востоко-юго-восток и прямой линией идет на протяжении 3,4 км, пересекая при этом реку Лена (в 3,7 км ниже устья реки Шумиха). Далее по водоразделу реки Шумиха и ручья Чаечный через отметки высот 478,1, 476,4, 481,2, затем в восточном направлении плавной линией выходит на водораздел реки Шумиха и болота Паршинское и идет водоразделом через отметки высот 495,4, 538,3, 488,7, 437,6. Затем через отметки высот 453,8 и 498,4 переходит на водораздел реки Бобровка и левого безымянного притока реки Малая Чуя, пересекая отметку высоты 481,9. Далее идет водоразделом рек Бобровка и Малая Чуя через отметки высот 452,4, 431,0, 427,5, 410,8, 385,8, водоразделом рек Листвянка и Малая Чуя через отметки высот 414,0, 400,1, затем водоразделом рек Листвянка и Рыбинка через отметки высот 402,2, 426,1, 508,0, 522,6, далее по водоразделу рек Горбуновка и Рыбинка, Котел через отметки высот 508,0, 522,6. В западном направлении идет по водоразделу рек Талая и Алданская через отметки высот 492,7, 441,1, далее в южном направлении следует по водоразделу рек Чичикан и Талая через отметки высот 465,4, 467,6, 527,1, 466,1, 456,1.</p> <p>Далее по водоразделу рек Чичикан и Малая Чуя через отметки высот 374,2, 418,5, 446,0, выходит на водораздел рек Чичикан и</p>

1	2	3	4	5	6	7	8	9
								Мединка и следует по нему через отметки высот 483,6, 489,0 до отметки высоты 475,4 и в западном направлении идет плавной линией через отметку высоты 463,4
5	3 (6)	О-49-66	1042809,03	5350139,86	2,1 км на востоко-юго-восток от отметки высоты 445,1, 1,9 км на север от отметки высоты 465,7, 2,4 км на востоко-северо-восток от отметки высоты 428,8	Юго-восточное	241,65	По водоразделу ручья Болотный и проходимо-го болота через отметки высот 493,4, 536,3, далее поворачивает на юго-юго-запад и следует в данном направлении по водоразделу реки Рассоха, правых безымянных притоков реки Мандра и ручья Болотный через отметки высот 640,1, 645,2 до отметки высоты 597,3, поворачивает на востоко-юго-восток и идет до отметки высоты 430,1. От данной отметки высоты проходит общим южным направлением водоразделом реки Тайменинка и правых безымянных притоков реки Мандра через отметки высот 487,7, 506,4, 530,0, 492,3 до отметки высоты 458,8. Далее выходит на водораздел реки Тайменинка и правых безымянных притоков реки Мандра и общим юго-юго-западным направлением следует через отметки высот 504,3, 507,6, 520,2 до отметки высоты 658,6, затем по водоразделу реки Левая Песочная и правого безымянного притока реки Бардачанка через отметки высот 710,7, 661,4, 673,1, 691,0, 603,6, поворачивает на юго-юго-восток и по прямой идет на протяжении 7,0 км, пересекая при этом отметку высоты 433,0, до отметки высоты 558,0. Меняет направление на южное и следует по водоразделу рек Бардачанка и Правая Песочная, Окунь и Малая Чуя, Лимпея и Тыкша через отметки высот 708,7, 565,5, 917,2, 1055,7, 1164,7, 1093,3, 1099,5, 1287,9, 1135,4 до отметки высоты 1304,3, затем в западо-юго-западном направлении следует по водораз-

1	2	3	4	5	6	7	8	9
								делу рек Лимпея и Развилок Тукулаха через отметки высот 1290,7, 1240,4 до вершины с отметкой высоты 1182,3. От нее идет по водоразделу ручья Болотный и реки Развилок Тукулаха, пересекая отметки высот 1107,3, 1088,5, 1147,3 до отметки высоты 1067,3. Далее проходит по водоразделу рек Налимда и Развилок Тукулаха, Тукулах, Левый Тукулах, Богодикта через отметки высот 1082,9, 1110,2, 1148,7, 1283,8, 1124,0, 1261,0, 1205,1, 1196,9, 1175,6, 1493,6 до вершины с отметкой высоты 1810,8. В западном направлении идет по водоразделу верховьев реки Налимда и ручья Болотистый, верховьев реки Чарво, пересекая отметки высот 1506,2, 1471,1, до отметки высоты 1543,0. Далее общим южным направлением проходит по водоразделу верховьев рек Тупа и Чарво, Чарвокон, Асиктака, Левая Богодикта, Правая Богодикта через отметки высот 1348,6, 1319,5, 1240,8, 1516,9, 1348,0, 1712,6, 1630,4, 1744,9, 1605,2
6	12	О-49-114	896964,05	5351511,17	Стык границ Киренского, Мамско-Чуйского районов Иркутской области и Республики Бурятия. 2,7 км на юго-юго-восток от отметки высоты 1421,5, 2,0 км на северо-северо-запад от отметки высоты 1732,0, 4,5 км на северо-восток от отметки высоты 1801,3	Северо-западное	73,93	Проходит по границе Иркутской области и Республики Бурятия
7	11	О-49-112	901195,86	5304160,06	Стык границ Киренского, Казачинско-Ленского районов Иркутской области и Республики Бурятия, 4,7 км на западо-северо-запад от отметки высоты 1302,4, 2,1 км на юго-запад от отметки высоты 1411,0, 3,5 км на северо-	Северо-западное	28,30	По водоразделу рек Правая Кутима и Килякта, Чечуй, пересекая отметки высот 1351,0, 1332,5, 1328,0, 1286,6, 1244,7 до отметки высоты 1398,5

1	2	3	4	5	6	7	8	9
					восток от отметки высоты 1515,5			
8	4 (15)	O-49-100	918624,11	5288342,78	Отметка высоты 1398,5	Юго-западное	19,75	Проходит водоразделом рек Правая Кутима и Чечуй, Малый Чечуй по вершинам с отметками высот 1381,0, 1256,1, 1260,9 до отметки высоты 1254,2
9	5 (14)	O-49-99	911941,12	5273340,66	Отметка высоты 1254,2	Северо-западное	19,05	По водоразделу рек Восточная Кутима и Малый Чечуй, пересекая вершины с отметками высот 1249,5, 1200,5, 1221,6 до отметки высоты 1589,5
10	6 (13)	O-49-99	922245,80	5261318,53	Отметка высоты 1589,5	Юго-западное	18,08	По хребту Аkitкан через вершины с отметками высот 1478,1, 1574,6, 1682,7
11	7 (12)	O-49-99	917215,57	5248567,56	Хребет Аkitкан, 1,4 км на западо-юго-запад от отметки высоты 1682,7, 2,4 км на западо-северо-запад от отметки высоты 1508,3 и 2,6 км на север от отметки высоты 1552,2	Северное	37,14	Спускается с вершины хребта Аkitкан и идет по водоразделу рек Верхняя Рассоха и Большой Моголь, Подсеверная, пересекая отметки высот 1262,5, 1022,6, 572,5, 571,7, 570,0, 549,6 до отметки высоты 847,0
12	8 (11)	O-49-98	945019,26	5247206,85	Отметка высоты 847,0	Северо-западное	46,24	Идет по водоразделу рек Чечуй и Подсеверная через отметки высот 831,8, 734,8, 537,2, переходит на водораздел рек Моховая и Веретневского по вершинам с отметками высот 465,1, 516,5, 461,0, 518,3
13	9 (10)	O-49-86	973589,53	5226149,60	3,9 км на юго-запад от отметки высоты 619,9, 4,4 км на юго-восток от отметки высоты 472,6 и 3,3 км на северо-восток от отметки высоты 651,2	Юго-западное	222,88	По водоразделу рек Подсеверная и Рассоха через отметки высот 651,2 и 623,4, извилистой линией через отметки высот 614,4, 612,5 доходит до отметки высоты 700,3, на хребте Белая Гора и идет по нему на протяжении 31,8 км через отметки высот 687,0, 681,0, 642,6, 571,8, 672,2, 678,2, 649,2 до горы Белая – 709,0, спускается по склону и выходит на правый берег реки Киренга в месте расположения отметки уреза воды 278,8. Проходит 2,6 км вверх по течению реки, оставляя острова Голенькие и остров Матерский в Казачинско-Ленском районе, огибает остров Захаровский, оставляя его в Кирен-

1	2	3	4	5	6	7	8	9
								ском районе, и выходит к левому берегу реки Киренга. Далее водоразделом рек Орешник, Правая Коротчиха и Ичикта по вершинам с отметками высот 658,5, 644,8, 609,0, 665,8, 573,6, затем следует водоразделом рек Левая Коротчиха и Потапиha через отметки высот 657,0, 675,3. Далее переходит на водораздел рек Малая Дулина, Большая Дулина и Малая Макаровка через вершины с отметками высот 746,5, 731,0, 753,2, 645,4. Проходит в верховьях рек Сухая, Хая, Ныра, Куркакич через высоты с отметками высот 562,1, 549,1, 557,0, 571,0, 556,0. Затем идет в верховьях притоков рек Куркакич, Горен, Юхточка через отметки высот 581,0, 647,9, пересекая извилистой линией автомобильную дорогу Небель – Улькан. Далее следует по водоразделу рек Ичикта и Улькан, пересекая отметки высот 670,2, 681,8, 701,0, по водоразделу рек Летняя и Ичикта через отметки высот 709,6, 696,0, 674,5, 731,5, Молчан и Чода – 772,9, 793,4, 802,4, 807,8, Ухагна и Нарьягна – 790,9, 707,7, Марикта и Нарьягна – 859,8, 738,7, дважды пересекая автомобильную дорогу Небель – Улькан, проходит по промышленной зоне поселка Небель Казачинско-Ленского района
14	15	O-48-131	839282,94	5130420,82	Стык границ Киренского, Усть-Кутского и Казачинско-Ленского районов Иркутской области, 2,0 км на север от отметки высоты 634,5, 2,5 км на юго-восток от отметки высоты 654,1 и 3,4 км на запад от отметки высоты 736,7	Западное	3,82	По прямой в западном направлении, пересекая железнодорожное полотно Восточно-Сибирской железной дороги в 0,9 км на востоко-юго-восток от железнодорожного моста через реку Ния, автомобильную дорогу Усть-Кут – Магистральный, лесную дорогу, реку Ния в 1,1 км от истока
15	10 (17)	O-48-131	839469,54	5126607,78	1,3 км на востоко-северо-восток от отметки высоты 810,1, 2,4 км на север от отметки высоты	Северо-северо-западное	3,93	По прямой в северном направлении, пересекая лесную дорогу

1	2	3	4	5	6	7	8	9
					899,8, 2,0 км на юг от отметки высоты 809,1			
16	11 (16)	O-48-131	843369,21	5126087,47	1,9 км на юго-юго-запад от отметки высоты 739,3, 2,5 км на западо-юго-запад от отметки уреза воды 576,0, 1,2 км на востоко-северо-восток от отметки высоты 762,3	Западное	5,68	В западном направлении идет, пересекая правый безымянный приток реки Ния, ручей Гремячий, просеку, выходит к просеке линии электропередачи
17	12 (15)	O-48-130	843627,64	5120419,18	2,2 км на юго-восток от отметки высоты 854,6, 3,2 км на западо-северо-запад от истока ручья Гремячий, 4,4 км на северо-восток от отметки высоты 914,9	Северо-восточное	45,99	От просеки идет ломаной линией общим северным направлением на протяжении 20,3 км, пересекая тракторную дорогу, реку Ния в 0,7 км ниже по течению от железнодорожного моста, автомобильную дорогу Усть-Кут – Магистральный, железнодорожное полотно Восточно-Сибирской железной дороги в 0,5 км западнее железнодорожного моста через реку Ния, две просеки, дважды пересекая левый безымянный приток реки Молчан. Далее в северо-северо-восточном направлении идет строго по просеке на протяжении 25,7 км, пересекая левый безымянный приток реки Молчан, реку Молчан в 4,8 км ниже по течению от устья реки Летняя, правые безымянные притоки реки Летняя, автомобильную дорогу
18	13 (14)	O-48-119	888294,35	5130260,73	1,3 км на юго-юго-запад от истока ручья Малый Плащечный, 1,9 км на северо-северо-запад от отметки высоты 662,1, 3,7 км на северо-северо-восток от отметки высоты 662,9	Юго-западное	4,51	От просеки проходит 0,5 км по южной стороне автомобильной дороги и выходит на водораздел, расположенный в верховьях ручьев Большой Плащечный, Малый Плащечный и Озерный до отметки высоты 680,1
19	14 (13)	O-48-119	888061,59	5125957,43	Вершина с отметкой высоты 680,1	Северо-западное	17,62	Водоразделом, расположенным в верховьях реки Мара и ручьев Моксен, Озерный, реки Лужковая Рассоха, ручья Малый Брынский, реки Березовая Рассоха, пересекая просеки и автомобильную дорогу, через отметки высот 706,0, 662,8

1	2	3	4	5	6	7	8	9
20	15 (12)	O-48-118	899262,37	5117160,83	0,1 км на востоко-северо-восток от отметки высоты 667,0, 3,8 км на северо-запад от отметки высоты 650,1, 3,5 км на востоко-северо-восток от места слияния рек Большая Жилинная и Березовая Рассоха	Северовосточное	46,54	По водоразделу рек Большая Жилинная и Тала, пересекая вершины с отметками высот 652,7 и 655,8. Далее идет по водоразделу рек Лена и Тала, Нариган через отметки высот 675,1, 699,6, 703,9, 773,7, 626,7, 679,0, 695,3, 555,6, 672,0, 753,3, 757,7
21	16 (11)	O-48-106	938303,13	5125540,63	2,0 км на юго-юго-запад от отметки высоты 727,0, 4,1 км на востоко-северо-восток от устья реки Мельничная (отметка уреза воды 262,8), 3,1 км на востоко-юго-восток от отметки высоты 269,9 (на острове Марковский-Касаткин)	Северовосточное	10,47	По водоразделу реки Лена и ручья Глубокий через отметки высот 695,6, 626,3
22	17 (10)	O-48-107	943080,66	5132983,17	1,1 км на юго-восток от истока ручья Глуховский, 4,5 км на северо-восток от отметки высоты 607,4, 3,6 км на восток от истока ручья Островной	Южное	2,51	По прямой в южном направлении, пересекая просеку, вершину с отметкой высоты 610,2, лесную дорогу
23	18 (9)	O-48-107	940569,40	5132893,29	2,3 км на юго-запад от места пересечения трех просек, 1,0 км на северо-северо-запад от отметки высоты 593,1, 3,6 км на восток от отметки высоты 607,4	Восточное	1,64	По просеке прямой линией в восточном направлении
24	19 (8)	O-48-107	940602,58	5134533,49	1,2 км на юго-запад от отметки высоты 560,9, 1,6 км на западо-северо-запад от отметки высоты 556,2, 1,6 км на северо-восток от отметки высоты 593,1	Южное	2,15	По прямой в южном направлении вдоль безымянного притока ручья Глубокий
25	20 (7)	O-48-107	938451,38	5134473,78	2,2 км на юго-запад от отметки высоты 556,2, 2,8 км на север от отметки высоты 536,0, 2,2 км на северо-запад от места пересечения лесных дорог	Восточное	2,87	По прямой в восточном направлении, пересекая лесную дорогу, безымянный приток ручья Глубокий, отметку высоты 545,9
26	21 (6)	O-48-107	938219,17	5137334,71	1,2 км на юго-запад от отметки высоты 493,7, 2,1 км на северо-	Южное	4,34	По прямой в южном направлении, пересекая ручей Глубокий в 2,3 км ниже отметки уреза

1	2	3	4	5	6	7	8	9
					запад от отметки высоты 475,8, 4,0 км на северо-восток от отметки высоты 536,0			воды 408,1, просеку
27	22 (5)	O-48-107	933876,18	5137197,31	2,9 км на юго-юго-запад от отметки высоты 475,8, 2,5 км на запад от отметки высоты 520,9, 1,3 км на востоко-северо-восток от места пересечения трех просек	Восточное	7,20	По прямой в восточном направлении на протяжении 7,2 км, дважды пересекая просеку до лесной дороги на левом берегу реки Улькан
28	23 (4)	O-48-107	933419,26	5144380,23	4,8 км на восток от отметки высоты 520,8, 0,2 км на западо-юго-запад от устья ручья Глубокий (отметка уреза воды 273,0), 1,6 км на западо-северо-запад от отметки высоты 346,0	Северо-восточное	3,52	По лесной дороге идет вдоль берега реки Улькан на протяжении 2,8 км, пересекая ручей Глубокий (в 0,1 км от устья). Затем по прямой в северном направлении на протяжении 0,7 км до кладбища села Улькан
29	24 (3)	O-48-107	936241,52	5145966,49	2,9 км на юго-юго-восток от отметки высоты 413,0, 1,4 км на западо-юго-запад от места пересечения линии электропередачи и лесной дороги, 4,1 км на западо-северо-запад от отметки высоты 490,6	Юго-западное	2,02	По прямой вдоль линии электропередачи и лесной дороги
30	25 (2)	O-48-107	935984,92	5143958,41	2,6 км на востоко-юго-восток от отметки высоты 470,1, 1,5 км на юго-запад от отметки высоты 266,5, 0,8 км на востоко-северо-восток от отметки высоты 475,4	Северное	54,59	Прямой линией идет в северном направлении на протяжении 7,3 км, пересекая при этом лесную дорогу, реку Лена западнее отметки уреза воды 259,6, безымянный приток реки Лена. Далее ломаной линией идет на протяжении 4,2 км, пересекая отметку высоты 505,4, тракторную дорогу, отметку высоты 496,1, две тракторные дороги. Затем вновь на север прямой линией на протяжении 28,3 км, пересекая при этом две тракторные дороги, отметку высоты 427,6, безымянный приток ручья Барановый, тракторную дорогу, истоки безымянных притоков ручья Барановый, две тракторные дороги, безымянный правый приток реки Казимирка, реку Правая Казимирка в 3,0 км от устья.

1	2	3	4	5	6	7	8	9
								Затем плавно поворачивает на северо-восток, проходит 0,9 км, пересекая при этом реку Казимирка в 3,4 км выше отметки уреза воды 467,6 и прямой линией идет на север на протяжении 13,8 км, пересекая при этом безымянные притоки болота Потаповское Озеро
31	26 (1)	О-48-83	990386,80	5146482,69	1,1 км на востоко-северо-восток от отметки высоты 554,2, 2,7 км на юго-юго-восток от отметки высоты 577,0, 1,0 км на северо-запад от отметки высоты 575,2	Северо-западное	63,77	По водоразделу рек Кулинга и Корень на протяжении 13,0 км, спускается к реке Нижняя Тунгуска, пересекает ее в месте впадения в нее ручья Юктэкол. Далее следует по нему до истока, поднимается на водораздел рек Аян и Гульмок 3-й (Букта) через отметки высот 594,1, 542,0, 535,5, 552,2, переходит на водораздел рек Гульмок 2-й и Гульмок 3-й (Букта) через отметку высоты 542,2 до вершины с отметкой высоты 576,3
32	5	О-48-70	1044233,08	5126017,41	Стык границ Киренского, Усть-Кутского и Катангского районов Иркутской области, вершина с отметкой высоты 576,3	Северо-восточное	108,15	Проходит в верховьях реки Гульмок 3-й (Букта), ручья Сухоречный, рек Средняя Неригонгда и Правая Неригонгда через вершину с отметкой высоты 583,0, затем по водоразделу рек Правая Поймыга и Гульмок 1-й через отметки высот 570,1, 580,3, 571,3 выходит к истоку ручья Ветвистый. Далее 4,4 км вниз по течению ручья Ветвистый до его устья, 8,4 км вниз по течению реки Правая Поймыга, затем по ручью Береинский вверх по течению до устья безымянного притока, поднимается на водораздел реки Короткова и левого безымянного притока ручья Береинский и следует по нему через вершины с отметками высот 501,1, 469,4, 491,0, спускается к истоку правого безымянного притока реки Короткова. По этому притоку следует вниз по течению до устья, пересекает реку Короткова и в северо-западном направлении идет по водоразделу рек Ко-

1	2	3	4	5	6	7	8	9
								роткова и Поймыга на протяжении 15,3 км через отметки высот 521,0, 552,6, 603,4, 564,0, 534,8. Вниз по склону идет 1,9 км к истоку правого безымянного притока реки Поймыга, затем 4,5 км вниз по течению, 0,5 км – вверх по течению реки Поймыга, 7,4 км – вверх по течению безымянного левого притока реки Поймыга до истока. Далее водоразделом рек Нижняя Тыгдалакта и Дулисьма, затем проходит на протяжении 23,6 км по вершинам водораздела с отметками высот 556,8, 542,8, 540,8, 541,8, 543,5, 559,5, 538,6, расположенным в верховьях рек Учаки, Сукукан, Дулисьма, до вершины с отметкой высоты 512,7
33	27 (7)	О-48-47	1102881,73	5157912,59	Вершина с отметкой высоты 512,7	Юго-восточное	16,48	По вершинам водораздела, расположенного в верховьях рек Дулисьма, Чамба, Левая Неригонгда, Сулухар, через вершины с отметками высот 537,1, 542,0
34	28 (6)	О-48-60	1093721,98	5167275,07	2,7 км на восток от отметки высоты 569,0, 1,8 км на северо-запад от отметки высоты 563,4, 3,4 км на север от отметки высоты 587,6	Северо-восточное	19,53	По вершинам водораздела, расположенного в верховьях рек Сурингда, Левая Неригонгда, Нерут, Правая Неригонгда, с отметками высот 575,5, 582,0, 565,2, 574,5, 561,6 до вершины с отметкой высоты 585,2
35	29 (5)	О-48-48	1101107,72	5181553,49	Вершина с отметкой высоты 585,2	Юго-восточное	89,41	В южном направлении по водоразделу рек Сурингда и Кутулея через вершины с отметками высот 550,6, 550,4, 525,2, 501,3, 519,2, резко меняет направление на востоко-северо-восточное и этим же водоразделом следует на протяжении 8,3 км через вершину с отметкой высоты 543,0 до отметки высоты 525,6. Далее переходит на водораздел рек Паневка и Рассоха через отметки высот 513,8, 530,4, 534,9, 528,6, 514,4, 500,5, 520,5, 573,3, 574,0, 532,0, затем идет по водоразделу реки Сурингда и ручья Верховой через отметки высот 490,8, 441,8, 400,2, 346,5 и в

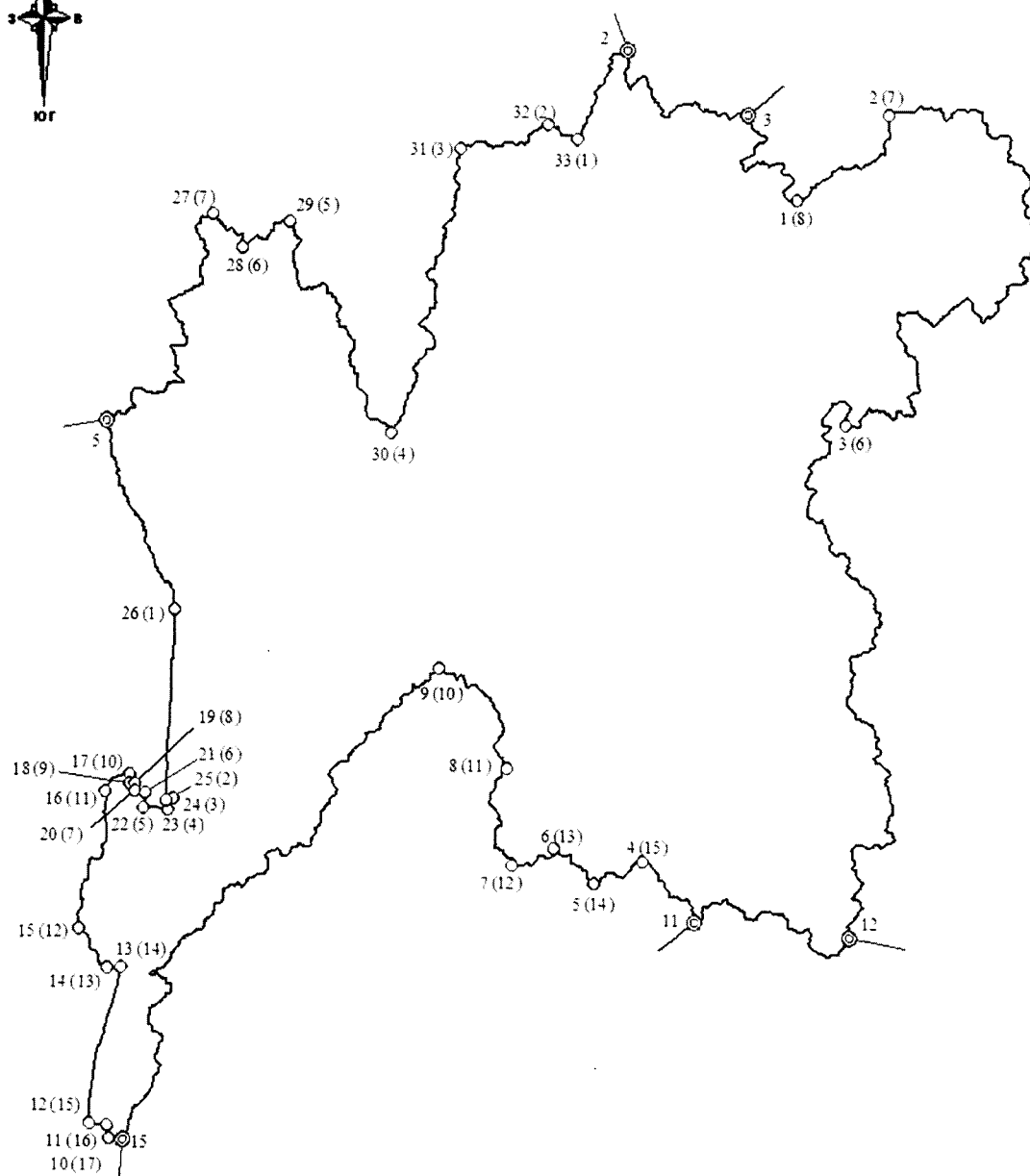
1	2	3	4	5	6	7	8	9
								юго-юго-восточном направлении пересекает реку Нижняя Тунгуска в 3,9 км ниже устья реки Сурингда
36	30 (4)	O-49-61	1040523,31	5212164,77	2,4 км на северо-восток от отметки 533,5, 4,2 км на северо-запад от отметки высоты 481,0, 3,8 км на юг от отметки высоты 341,0	Северовосточное	103,37	Идет водоразделом рек Нижняя Тунгуска и Чембаловка, при этом пересекая в северо-восточном направлении нежилой поселок Надеждинск, отметки высот 489,8, 491,7, 502,1, 476,4, 409,0, 491,8, 479,9, 502,6, 495,3, реки Нижняя Тунгуска и Рассоха – 523,8, 548,7, 480,1. Переходит на водораздел реки Рассоха и ручья Гнилой, идет через отметку высоты 517,5, пересекает непроходимое болото урочище Большой Калтус, затем по водоразделу рек Антоновка и Пилюда через вершины с отметками высот 479,0, 473,2, 493,9, 466,3, 483,2, по водоразделу рек Пилюда и Доалдын через отметку высоты 524,7 до вершины с отметкой высоты 501,1
37	31 (3)	O-49-38	1121749,47	5233078,57	Вершина с отметкой высоты 501,1	Северовосточное	31,41	По водоразделу ручья Прижимистый, рек Рассоха и Пилюда через отметку высоты 558,9, далее по водоразделу рек Саманная и Каптуль через отметки высот 554,2, 520,8 до вершины с отметкой высоты 362,2. Затем в востоко-северо-восточном направлении идет 6,0 км, пересекая реку Ичера в 0,3 км севернее от устья реки Саманная до вершины с отметкой высоты 362,2
38	32 (2)	O-49-39	1128267,41	5259554,32	Вершина с отметкой высоты 362,2	Юго-восточное	11,61	Спускается от вершины с отметкой высоты 362,2, пересекает реку Налимья в 2,7 км северо-восточнее от ее устья, далее идет по водоразделу рек Ичера и Демьянка через отметки высот 442,6, 413,7, пересекает реку Демьянка в устье реки Хоркикта и в юго-восточном направлении идет по склону на протяжении 4,6 км
39	33 (1)	O-49-39	1124050,40	5268785,80	1,2 км на юго-запад от отметки высоты 421,6, 3,0 км на северо-	Северовосточное	34,86	Водоразделом рек Хоркикта, Рыбная и Рассошка идет в северо-восточном направлении

1	2	3	4	5	6	7	8	9
					северо-восток от отметки высоты 527,2, 4,6 км на юг от отметки высоты 401,8			через вершины с отметками высот 421,6, 438,7, 432,4, 443,1, 451,2, 470,7, 446,6, 483,6, 484,4

Общая протяженность границы (км) – 1803,94.

Описание составлено по топографической карте М 1:100000.

ПЛАН ГРАНИЦ муниципального образования Киренский район



Описание смежеств:

- от 2 до 3 – Республика Саха (Якутия)
- от 3 до 12 – муниципальное образование Мамско-Чунского района
- от 12 до 11 – Республика Бурятия
- от 11 до 15 – муниципальное образование Иркутской области «Казачинско-Ленский район»
- от 15 до 5 – Усть-Кутское муниципальное образование
- от 5 до 2 – муниципальное образование «Катангский район»

Условные обозначения:

- граница
- 10(17) поворотная точка и ее номер
- 15 узловая точка и ее номер

МАСШТАБ 1:2000000.

ПОСТАНОВЛЕНИЕ ЗАКОНОДАТЕЛЬНОГО СОБРАНИЯ
ИРКУТСКОЙ ОБЛАСТИ

15 О Законе Иркутской области «О распространении действия Закона Иркутской области «О статусе и границах муниципальных образований Тайшетского района Иркутской области» на всю территорию нового субъекта Российской Федерации – Иркутской области и внесении в него изменений»

В соответствии со статьей 72 Регламента Законодательного Собрания Иркутской области Законодательное Собрание

ПОСТАНОВЛЯЕТ:

1. Принять Закон Иркутской области «О распространении действия Закона Иркутской области «О статусе и границах муниципальных образований Тайшетского района Иркутской области» на всю территорию нового субъекта Российской Федерации – Иркутской области и внесении в него изменений».

2. Направить данный Закон Губернатору Иркутской области Ерощенко С.В. для обнародования.

Председатель
Законодательного Собрания
Л.М. Берлина

г. Иркутск
16.10.2013
№ 2/15-ЗС

ЗАКОН ИРКУТСКОЙ ОБЛАСТИ

16

О РАСПРОСТРАНЕНИИ ДЕЙСТВИЯ ЗАКОНА ИРКУТСКОЙ ОБЛАСТИ «О СТАТУСЕ И ГРАНИЦАХ МУНИЦИПАЛЬНЫХ ОБРАЗОВАНИЙ ТАЙШЕТСКОГО РАЙОНА ИРКУТСКОЙ ОБЛАСТИ» НА ВСЮ ТЕРРИТОРИЮ НОВОГО СУБЪЕКТА РОССИЙСКОЙ ФЕДЕРАЦИИ – ИРКУТСКОЙ ОБЛАСТИ И ВНЕСЕНИИ В НЕГО ИЗМЕНЕНИЙ

Статья 1

Распространить действие Закона Иркутской области от 16 декабря 2004 года № 100-оз «О статусе и границах муниципальных образований Тайшетского района Иркутской области» (Ведомости Законодательного собрания Иркутской области, 2004, № 3, т. 2) (далее – Закон) на всю территорию нового субъекта Российской Федерации – Иркутской области.

Статья 2

Внести в Закон следующие изменения:

- 1) в статье 3 слова «и установить границы в соответствии с картографическим описанием согласно приложению 33 к настоящему Закону» заменить словами «, установить и утвердить его границы согласно описанию в соответствии с требованиями градостроительного и земельного законодательства (приложение 33 к настоящему Закону)»;
- 2) приложение 33 к Закону изложить в новой редакции (прилагается).

Статья 3

Настоящий Закон вступает в силу через десять календарных дней после дня его официального опубликования.

Губернатор
Иркутской области
С.В. Ерощенко

г. Иркутск
« 31 » октября 2013 года
№ 83-ОЗ

Приложение
к Закону Иркутской области
от 31 октября 2013 года
№ 83-ОЗ
«О распространении действия Закона
Иркутской области «О статусе и грани-
цах муниципальных образований Тай-
шетского района Иркутской области»
на всю территорию нового субъекта
Российской Федерации – Иркутской
области и внесении в него изменений»

«Приложение 33
к Закону Иркутской области
от 16 декабря 2004 года
№ 100-оз
«О статусе и границах муниципальных
образований Тайшетского района Ир-
кутской области»

ОПИСАНИЕ ГРАНИЦЫ муниципального образования «Тайшетский район»

В состав территории муниципального образования «Тайшетский район» входят территории следующих муниципальных образований:

- 1) Березовское муниципальное образование;
- 2) Бирюсинское муниципальное образование;
- 3) Борисовское муниципальное образование;
- 4) Брусовское муниципальное образование;
- 5) Бузыкановское муниципальное образование;
- 6) Венгерское муниципальное образование;
- 7) Джогинское муниципальное образование;
- 8) Екунчетское муниципальное образование;

- 9) Еланское муниципальное образование;
- 10) Зареченское муниципальное образование;
- 11) Мирнинское муниципальное образование;
- 12) Нижнезаимское муниципальное образование;
- 13) Николаевское муниципальное образование;
- 14) Полинчетское муниципальное образование;
- 15) Половино-Черемховское муниципальное образование;
- 16) Разгонское муниципальное образование;
- 17) Рождественское муниципальное образование;
- 18) Соляновское муниципальное образование;
- 19) Старо-Акульшетское муниципальное образование;
- 20) Тальское муниципальное образование;
- 21) Тамтачетское муниципальное образование;
- 22) Тимирязевское муниципальное образование;
- 23) Черчетское муниципальное образование;
- 24) Шелаевское муниципальное образование;
- 25) Шелеховское муниципальное образование;
- 26) Бирюсинское муниципальное образование;
- 27) Квитокское муниципальное образование;
- 28) Новобирюсинское муниципальное образование;
- 29) Тайшетское муниципальное образование;
- 30) Шиткинское муниципальное образование;
- 31) Юртинское муниципальное образование.

Сведения об узловых и поворотных точках границы						Сведения об участках границы		
№ п/п	Номер точки на карте	Номер номен-клатуры	Координаты		Описание местоположения точки	Направление участка гра-ницы	Длина участка (км)	Описание прохождения участка границы
			X (м)	Y (м)				
1	2	3	4	5	6	7	8	9
	6	О-47-78	990415,39	1366049,79	Стык границ Тайшетского и Чунского районов Иркутской области и Красноярского края, вершина с отметкой высоты 422,6	Юго-западное	105,31	По водоразделу левых притоков реки Мура и реки Зептукея через отметки высот 358,3, 397,9, 396,6, 419,5, переходит на водораздел рек Бродовая и Зептукея, пересекая отметки высот 419,9, 428,1. Далее выходит на водораздел рек Черчет и Бродовая через

1	2	3	4	5	6	7	8	9
								отметки высот 407,1, 424,8, 394,0, 407,8, 403,7, 417,5, 393,6, 368,2, 382,8, 341,2, 342,8, 369,4, 358,3, 382,2, 360,6, 400,8, 387,5, огибает ручей Топкур и выходит на южную сторону автомобильной дороги, по которой идет в юго-западном направлении на протяжении 2,2 км. Затем следует по водоразделу ручьев Чулей и Демиденков, выходит на устье ручья Чулей, пересекает реку Чуна (Уда)
2	1 (10)	O-47-102	915715,43	1351794,05	Левый берег реки Чуна, 1,4 км на северо-северо-восток от отметки высоты 240,1, 2,4 км на юго-запад от отметки высоты 260,6 и 2,6 км на юго-юго-восток от отметки высоты 219,8	Южное	100,54	По водоразделу левых притоков реки Чуна (Уда) и рек Екунчет, Тукшара через отметки высот 376,3, 389,6, 382,9, 416,0, 422,6 доходит до отметки высоты 395,1, переходит на водораздел правых притоков реки Тавлан и реки Гремучий, рек Ганиха, Кочетар, пересекая отметки высот 400,4, 403,4, 397,8, 401,7, 427,0, 442,9. Далее идет по водоразделу рек Такучет, Каменка через отметки высот 404,0, 465,4, следует водоразделом рек Верхний Такучет (Сухой Такучет), Дыктулон и Бунбуйка 1-я, Бунбуйка 2-я (Бродовая), пересекая отметки высот 464,8, 457,2, 503,0, 514,8
3	2 (9)	O-47-126	838495,56	1349219,03	0,4 км на север от отметки высоты 443,6, 2,9 км на западо-юго-запад от отметки высоты 415,3 и 3,3 км на юго-юго-восток от отметки высоты 492,0	Юго-восточное	56,58	Через вершины с отметками высот 443,6, 469,2 по водоразделу рек Бунбуйка 2-я (Бродовая) и Дыктулон выходит на хребет Караул, по которому в юго-восточном направлении идет на протяжении 21,8 км, пересекая отметки высот 479,6, 477,6, 394,5, автомобильную дорогу в 2,2 км восточнее-северо-восточнее моста через реку Кунчет, до пересечения с железной дорогой Тайшет – Лена в районе остановочного пункта 76 км. Далее идет водоразделом рек Парчунка, Паренда и ручья Васькин через отметки высот 405,2, 385,1, 400,8, 426,6 до автомобильной дороги Тайшет – Чунский, пересекает ее в 1,9 км на запад

1	2	3	4	5	6	7	8	9
								от моста через реку Паренда. Затем следует по водоразделу рек Паренда, Парендушка и Верхняя Ерчёма (Ерчем), Романовка, пересекая линию электропередачи, отметку высоты 502,1, до стыка границ Тайшетского, Чунского и Нижнеудинского районов Иркутской области
4	17	N-47-6	795113,12	1362285,34	Стык границ Тайшетского, Чунского и Нижнеудинского районов Иркутской области, 0,9 км на юг от отметки высоты 502,1, 3,8 км на северо-запад от отметки высоты 457,8 и 4,4 км на западо-юго-запад от отметки высоты 449,6	Юго-западное	23,08	Водоразделом рек Романовка и Катарма через отметку высоты 485,2. Далее по водоразделу притоков реки Харлоши и Катарма, пересекая отметки высот 418,3, 420,8 до пересечения с лесной дорогой
5	3 (41)	N-47-6	778375,06	1356808,53	2,6 км на востоко-юго-восток от отметки высоты 448,4, 1,4 км на юго-юго-запад от отметки высоты 420,8 и 3,4 км на север от отметки высоты 443,0	Юго-западное	19,76	Следует 2,3 км на северо-запад по лесной дороге до отметки высоты 448,4. Далее вниз по склону до пересечения с рекой Топорок в 4,5 км вверх по течению от устья реки Харлоши, поднимается на водораздел левых притоков реки Топорок – ручьев Накипнистый и Солнечный через отметку высоты 437,9 и проходит 6,3 км на юго-запад до вершины с отметкой высоты 446,8
6	4 (40)	N-47-5	773971,82	1341065,03	Вершина с отметкой высоты 446,8	Юго-восточное	18,92	Идет 2,5 км на юго-восток вдоль реки Большая, поворачивает на юг и по прямой идет 1,0 км, пересекает реку Большая в 3,1 км на северо-запад от моста через реку Большая. Далее в том же направлении идет 4,1 км до вершины с отметкой высоты 384,2, пересекая автомобильную дорогу в 2,7 км на юго-запад от моста через реку Большая. Затем в южном направлении, пересекая притоки ручья Водокачечный, линию электропередачи, реку Моховая в 0,2 км вниз по течению от устья ручья Никольский, полотно Восточно-Сибирской железной дороги, автомобильную дорогу М-53 «Байкал»,

1	2	3	4	5	6	7	8	9
								автомобильную дорогу, следует на протяжении 11,3 км до пересечения с двумя линиями нефтепровода
7	5 (39)	N-47-18	756758,34	1343475,10	1,7 км на северо-запад от отметки высоты 388,7, 1,1 км на востоко-юго-восток от отметки высоты 446,5 и 4,2 км на юг от отметки высоты 425,6	Юго-западное	29,77	Идет прямой линией на протяжении 16,4 км в западном направлении, пересекая притоки реки Моховая, отметку высоты 496,0, далее проходит по лесной дороге на протяжении 10,8 км. Затем через отметку высоты 547,1 идет 2,5 км вверх по склону в западо-юго-западном направлении
8	6 (38)	N-47-17	751701,08	1315592,02	2,1 км на восток от отметки высоты 637,4, 3,4 км на северо-запад от отметки высоты 600,3 и 2,1 км на западо-юго-запад от отметки высоты 547,1	Юго-восточное	39,80	По водоразделу рек Косой Брод и Тымбыр в юго-восточном направлении через отметку высоты 600,3 переходит на хребет Бадан. Затем следует по хребту Бадан на протяжении 34,1 км, пересекая отметки высот 663,9, 658,7, 653,2, 648,8, 626,6, 629,7
9	7 (37)	N-47-17	728190,87	1337144,79	1,9 км на юго-запад от отметки высоты 501,2, 1,9 км на северо-запад от отметки высоты 547,3 и 3,4 км на северо-восток от отметки высоты 654,9	Юго-восточное	34,78	По водоразделу рек Тымбыр и Поперечная, притоков реки Большой Замзор через отметки высот 625,7, 575,5, 573,8, 777,8 – гора Вершина Тымбыра, 578,3, 657,2
10	8 (36)	N-47-30	700529,37	1344499,01	0,7 км на юго-юго-восток от отметки высоты 657,2, 2,5 км на северо-запад от отметки высоты 642,4 и 4,7 км на юго-запад от отметки высоты 654,3	Юго-западное	21,14	По прямой следует 21,1 км, пересекая реку Тымбыр в 3,0 км вверх по течению от моста через реку Тымбыр, автомобильные дороги, реку Изан в 0,3 км вниз по течению от устья ручья Медвежий
11	9 (35)	N-47-29	688850,71	1326910,56	0,5 км на северо-северо-восток от отметки высоты 1061,0, 1,9 км на западо-юго-запад от отметки высоты 1044,8 и 1,7 км на западо-юго-запад от отметки высоты 995,4	Северо-западное	33,52	По водоразделу рек Изан и Бирюса через отметки высот 1080,4, 990,4, пересекая автомобильную дорогу, идет до отметки высоты 1170,2. Далее выходит на водораздел рек Слюдянка и Изан через отметки высот 1127,4, 960,6, 982,0, 881,6, 785,3, 735,1 до пересечения с рекой Бирюса в 0,9 км вверх по течению от устья реки Тайшет

1	2	3	4	5	6	7	8	9
12	10 (34)	N-47-28	703559,46	1307486,08	Левый берег реки Бирюса в 0,9 км вверх по течению от устья реки Тайшет	Юго-восточное	104,41	По реке Бирюса вверх по течению идет на протяжении 92,7 км до северной оконечности острова Малый, огибает восточную сторону острова и выходит на северную оконечность острова Большой, огибает его с западной стороны, затем идет 10,6 км по реке Бирюса вверх по течению до устья реки Большая Бирюса
13	11 (33)	N-47-41	649987,88	1323131,13	Устье реки Большая Бирюса	Северо-западное	36,94	По реке Большая Бирюса вверх по течению идет на протяжении 27,7 км до устья ручья Черный. Далее через отметку высоты 1002,1 следует по водоразделу ручьев Черный и Шарлопистый до скалы-останца, расположенной на вершине с отметкой высоты 1127,1
14	12 (32)	N-47-40	659008,05	1302986,97	Скала-останец, вершина с отметкой высоты 1127,1	Юго-западное	20,47	По водоразделу рек Нерса и Большая Бирюса через отметки высот 1120,5, 1008,5, 1112,2, 1212,1, 1170,5 до Гутарского хребта
15	13 (31)	N-47-52	647759,15	1293858,63	Гутарский хребет, 1,8 км на западо-юго-запад от отметки высоты 1109,1, 3,3 км на северо-запад от отметки высоты 1189,6 и 3,8 км на востоко-юго-восток от отметки высоты 1126,6	Северо-западное	27,65	По Гутарскому хребту через отметки высот 1134,2, 1202,8, 1103,2, 1800,2, 1046,1 до вершины с отметкой высоты 1070,8
16	14 (30)	N-47-40	669059,55	1290733,55	Вершина с отметкой высоты 1070,8	Юго-западное	51,47	По водоразделу рек Правая Отбойная и Нижняя Башиха через отметки высот 995,3, 943,6, 934,7, переходит на водораздел рек Самолячья и Решет, пересекая отметки высот 891,3, 892,2, 865,5, доходит до реки Тагул. Далее пересекает реку Тагул в 0,5 км вниз по течению от устья реки Малый Тагул, идет водоразделом рек Тагул и Малый Тагул в западном и северо-западном направлениях, поднимается по склону до вершины с отметкой высоты 829,1, выходит на водораздел рек Ларина и Малый Тагул через отметки высот 758,2, 874,6, 817,7, 999,0

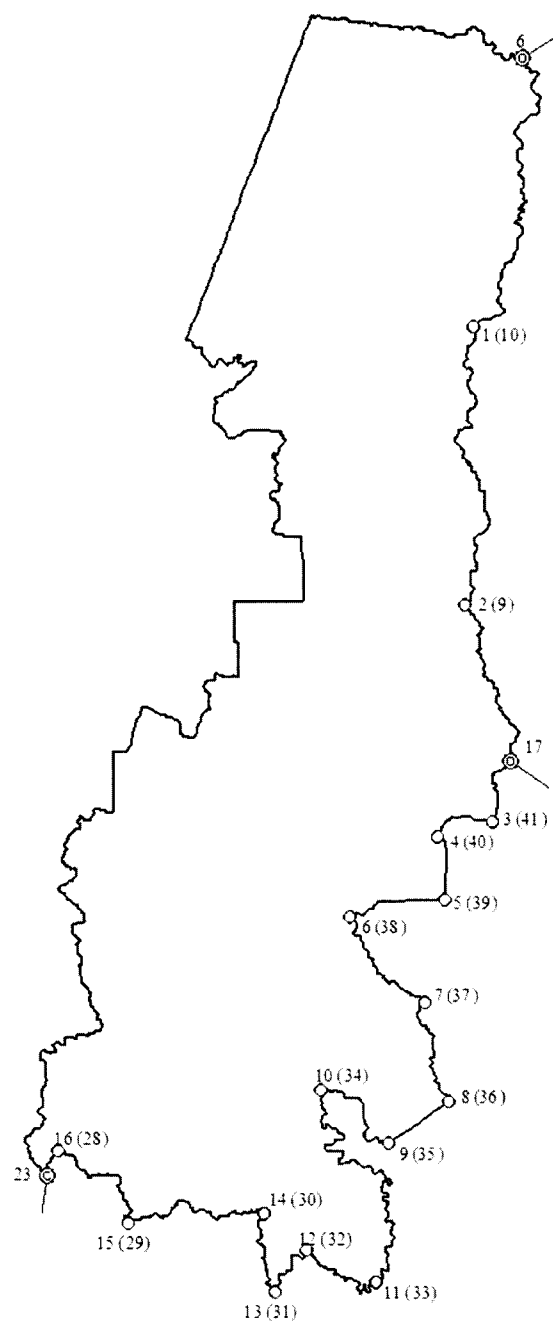
1	2	3	4	5	6	7	8	9
17	15 (29)	N-47-39	666484,93	1251791,56	1,6 км на запад от отметки высоты 1087,6, 2,7 км на север от отметки высоты 950,2 и 3,0 км на юго-восток от отметки высоты 1026,5	Северо-западное	40,01	С запада огибает исток реки Ларина и выходит на водораздел рек Улька и Большая Белая, Малая Белая через отметки высот 905,7, 992,3, поворачивает на запад и проходит по водоразделу рек Улька и Трехисточная, пересекая отметки высот 836,0, 762,2. Далее огибает исток ручья Южный, доходит до отметки высоты 740,7, переходит на водораздел реки Туманшет и его правого безымянного притока, доходит до безымянного ручья и идет 4,1 км вниз по течению до реки Туманшет, пересекает ее, переходит на реку Кармешта и по ней идет на протяжении 4,5 км вверх по течению
18	16 (28)	N-47-26	686499,33	1231710,47	Река Кармешта, 1,9 км на востоко-юго-восток от отметки высоты 702,5, 1,6 км на юго-запад от отметки высоты 682,1 и 2,8 км на запад от отметки высоты 698,0	Юго-западное	8,50	Идет по правому безымянному притоку реки Кармешта вверх по течению, далее следует по водоразделу ручья Федосеевский и реки Чухлаиха до вершины с отметкой высоты 1006,4 – стык границ Тайшетского и Нижнеудинского районов Иркутской области и Красноярского края
19	23	N-47-38	679576,57	1228176,94	Стык границ Тайшетского и Нижнеудинского районов Иркутской области и Красноярского края, вершина с отметкой высоты 1006,4	Северо-восточное	620,29	По границе Иркутской области и Красноярского края

Общая протяженность границы (км) – 1392,94.

Описание составлено по топографической карте М 1:100000.

ПЛАН ГРАНИЦ

муниципального образования «Тайшетский район»



Описание смежеств:

от 6 до 17 – Чунское районное муниципальное образование
от 17 до 23 – муниципальное образование «Нижнеудинский район»
от 23 до 6 – Красноярский край

Условные обозначения:

- граница
- 6(38) поворотная точка и ее номер
- 17 узловая точка и ее номер

МАСШТАБ 1:2000000.

ПОСТАНОВЛЕНИЕ ЗАКОНОДАТЕЛЬНОГО СОБРАНИЯ
ИРКУТСКОЙ ОБЛАСТИ

17 О Законе Иркутской области «О распространении действия Закона Иркутской области «О статусе и границах муниципальных образований Ангарского района Иркутской области» на всю территорию нового субъекта Российской Федерации – Иркутской области и внесении в него изменений»

В соответствии со статьей 72 Регламента Законодательного Собрания Иркутской области Законодательное Собрание

ПОСТАНОВЛЯЕТ:

1. Принять Закон Иркутской области «О распространении действия Закона Иркутской области «О статусе и границах муниципальных образований Ангарского района Иркутской области» на всю территорию нового субъекта Российской Федерации – Иркутской области и внесении в него изменений».

2. Направить данный Закон Губернатору Иркутской области Ерощенко С.В. для обнародования.

Председатель
Законодательного Собрания
Л.М. Берлина

г. Иркутск
16.10.2013
№ 2/16-ЗС

ЗАКОН ИРКУТСКОЙ ОБЛАСТИ

18

О РАСПРОСТРАНЕНИИ ДЕЙСТВИЯ ЗАКОНА ИРКУТСКОЙ ОБЛАСТИ «О СТАТУСЕ И ГРАНИЦАХ МУНИЦИПАЛЬНЫХ ОБРАЗОВАНИЙ АНГАРСКОГО РАЙОНА ИРКУТСКОЙ ОБЛАСТИ» НА ВСЮ ТЕРРИТОРИЮ НОВОГО СУБЪЕКТА РОССИЙСКОЙ ФЕДЕРАЦИИ – ИРКУТСКОЙ ОБЛАСТИ И ВНЕСЕНИИ В НЕГО ИЗМЕНЕНИЙ

Статья 1

Распространить действие Закона Иркутской области от 16 декабря 2004 года № 105-оз «О статусе и границах муниципальных образований Ангарского района Иркутской области» (Ведомости Законодательного собрания Иркутской области, 2004, № 3, т. 1) (далее – Закон) на всю территорию нового субъекта Российской Федерации – Иркутской области.

Статья 2

Внести в Закон следующие изменения:

- 1) в статье 3 слова «и установить границы в соответствии с картографическим описанием согласно приложению 5 к настоящему Закону» заменить словами «, установить и утвердить его границы согласно описанию в соответствии с требованиями градостроительного и земельного законодательства (приложение 5 к настоящему Закону)»;
- 2) приложение 5 к Закону изложить в новой редакции (прилагается).

Статья 3

Настоящий Закон вступает в силу через десять календарных дней после дня его официального опубликования.

Губернатор
Иркутской области
С.В. Ерощенко

г. Иркутск
« 31 » октября 2013 года
№ 84-ОЗ

Приложение
к Закону Иркутской области
от 31 октября 2013 года
№ 84-ОЗ
«О распространении действия Закона Иркут-
ской области «О статусе и границах муни-
ципальных образований Ангарского района Ир-
кутской области»
на всю территорию нового субъекта Россий-
ской Федерации – Иркутской области и внесе-
нии в него изменений»

«Приложение 5
к Закону Иркутской области
от 16 декабря 2004 года
№ 105-оз
«О статусе и границах муниципальных обра-
зований Ангарского района Иркутской обла-
сти»

ОПИСАНИЕ ГРАНИЦЫ

Ангарского муниципального образования

В состав территории Ангарского муниципального образования входят территории следующих муниципальных образований:

- 1) Одинское муниципальное образование;
- 2) Савватеевское муниципальное образование;
- 3) Ангарское муниципальное образование (городское поселение);
- 4) Мегетское муниципальное образование.

Сведения об узловых и поворотных точках границы					Сведения об участках границы			
№ п/п	Номер точки на карте	Номер номенклатуры	Координаты		Описание местоположения точки	Направление участка границы	Длина участка (км)	Описание прохождения участка границы
			X (м)	Y(м)				
1	2	3	4	5	6	7	8	9
1	55	N-48-124	423426,40	3310868,34	Стык границ Ангарского, Иркутского и Усольского районов Иркутской области, правый берег реки Ангара, 1,4 км на запад от отметки высоты 412,2, 1,6 км на юго-восток от отметки высоты 407,4, 1,3 км на юго-юго-восток от отметки высоты 532,6	Юго-восточное	24,24	По левому берегу протоки Голуторовская вверх по течению, далее по левому берегу реки Ангара до левого берега протоки Монастырская
2	1(40)	N-48-125	406444,65	3315886,66	Левый берег протоки Монастырская, 4,0 км на запад от отметки высоты 416,0, 1,8 км на северо-запад от отметки высоты 431,8, 2,1 км на востоко-северо-восток от отметки высоты 430,5	Юго-восточное	20,18	По левому берегу протоки Монастырская идет вверх по течению, затем по левому берегу реки Ангара, далее по левому берегу протоки Зуевская до стыка границ Ангарского и Иркутского районов и города Иркутска Иркутской области
3	57	N-48-125	399353,39	3322559,86	Стык границ Ангарского, Иркутского районов, города Иркутска Иркутской области, пересечение реки Мегет и автомобильной дороги до деревни Зуй, 1,5 км на юго-восток от отметки высоты 418,6, 2,2 км на западо-северо-запад от отметки высоты 419,4, 0,5 км на северо-северо-запад от отметки высоты 419,0	Юго-западное	2,78	По реке Мегет идет вверх по течению на протяжении 2,8 км, пересекая железнодорожное полотно Восточно-Сибирской железной дороги, до пересечения с линией электропередачи
4	2(15)	N-48-125	397326,80	3321098,61	Пересечение линии электропередачи и реки Мегет. 1,7 км на юго-юго-восток от отметки высоты 433,6, 1,2 км на северо-запад от отметки высоты 427,9, 1,0 км на восток от отметки высоты 431,8	Западное	1,78	В северо-западном направлении идет по линии электропередачи 0,4 км до окраины рабочего поселка Мегет, далее идет по южной границе промышленной зоны рабочего поселка Мегет на протяжении 1,4 км

1	2	3	4	5	6	7	8	9
5	58	N-48-125	397430,87	3319860,36	Стык границ Ангарского, Иркутского районов, города Иркутска Иркутской области, южная окраина промышленной зоны рабочего поселка Мегет, 1,3 км на юго-восток от отметки высоты 433,8, 0,3 км на северо-запад от отметки высоты 431,8, 2,7 км на восток от отметки высоты 444,6	Юго-западное	3,42	От границы промышленной зоны рабочего поселка Мегет идет ломаной линией на протяжении 1,2 км, далее идет на юг 0,9 км, пересекая реку Мегет. Затем в западо-северо-западном направлении идет 1,3 км, пересекая отметку высоты 447,5, прямой линией пересекая автомобильную дорогу М-53 «Байкал» (по южной границе квартала 46 Китойского лесхоза)
6	3(25)	N-48-125	396472,14	3317936,45	Западная сторона автомобильной дороги М-53 «Байкал», 1,1 км на юго-восток от отметки высоты 444,6, 0,5 км на западо-северо-запад от отметки высоты 447,5, 1,5 км на северо-северо-восток от отметки высоты 529,0	Юго-западное	10,38	Извилистой линией в юго-западном направлении проходит 3,9 км, пересекая реку Мегет (в 0,7 км ниже слияния с ручьем Митькина), две линии электропередачи, лесную дорогу, и выходит к ручью Митькина (в 0,8 км на юго-запад от места впадения в реку Мегет). Далее по ручью Митькина вверх по течению на протяжении 6,5 км до истока (по восточным границам кварталов 56, 52, 53, 44 Китойского лесхоза)
7	4(24)	N-48-136	389036,84	3312077,72	Исток ручья Митькина, 1,0 км на запад от отметки высоты 562,4, 3,7 км на северо-запад от отметки высоты 550,2, 2,0 км на востоко-юго-восток от отметки высоты 550,3	Юго-восточное	9,00	Прямой линией идет в востоко-юго-восточном направлении по лесному массиву 2,6 км, под острым углом меняет направление на западо-юго-западное и по прямой идет 1,0 км, далее ломаной линией проходит по опушке леса. Поворачивает на восток, проходит 0,7 км, в 0,6 км на север от отметки высоты 550,2 поворачивает на юго-запад и по прямой идет 1,1 км до грунтовой проселочной дороги. Далее по ней в западо-юго-западном направлении 0,3 км, поворачивает на юг и идет по прямой до отметки высоты 540,6 (по восточным границам кварталов 110, 111, 121, 130, 135 Китойского лесхоза)
8	60	N-48-136	383547,48	3314154,69	Стык границ Ангарского, Иркутского и Шелеховского районов Иркутской области, отметка высоты 540,6	Северо-западное	11,94	В западо-северо-западном направлении идет вдоль просеки 1,1 км, далее на юго-юго-запад 1,1 км, пересекая просеку, болото, на западо-северо-запад 1,0 км, далее по прямой на юго-

1	2	3	4	5	6	7	8	9
								юго-запад 1,0 км, пересекая падь Генеральская. Далее на западо-северо-запад идет 0,9 км до пади Михайлова, пересекая просеку, грунтовую проселочную дорогу. Затем поворачивает на северо-северо-восток, проходит 1,1 км, вновь пересекая грунтовую проселочную дорогу и просеку, далее под прямым углом поворачивает на западо-северо-запад и по прямой идет 1,3 км, далее на северо-северо-восток 0,2 км, пересекая грунтовую проселочную дорогу (по границе кварталов 135, 138, 141 Китойского лесхоза). Ломаной линией, мелкими участками идет на протяжении 0,9 км, дважды пересекая грунтовую проселочную дорогу, выходит к просеке. Далее по ней идет на протяжении 1,8 км, затем вдоль грунтовой проселочной дороги на протяжении 0,8 км до пересечения с лесной дорогой. Затем по грунтовой проселочной дороге до реки Еловка (по границе кварталов 39 (малая часть) и делит кварталы 38, 37, 36, 35 Шелеховского военного лесничества)
9	5(1)	N-48-136	386452,06	3306611,82	Река Еловка, 1,4 км на юго-запад от отметки высоты 521,7, 1,7 км на северо-восток от отметки высоты 496,6, 2,0 км на восток от отметки высоты 543,0	Юго-западное	23,10	По реке Еловка идет вверх по течению на протяжении 8,7 км до ее истока, затем поворачивает на западо-северо-запад и по прямой идет 2,2 км. Далее поворачивает на юго-запад и извилистой линией идет 1,6 км, пересекая лесную дорогу, затем на юг 1,0 км до лесной дороги. Ломаной линией в юго-юго-западном направлении идет 3,4 км, пересекая вершину с отметкой высоты 812,3, лесную дорогу, далее плавной линией на западо-юго-запад на протяжении 2,2 км, пересекая лесные дороги, меняет направление на юго-юго-западное и идет по прямой 1,6 км. Далее в южном направлении между падами Сухой Карагун и Шаманка на протяжении 2,0 км по грунтовой проселоч-

1	2	3	4	5	6	7	8	9
								ной дороге и автомобильной дороге от села Шаманка, далее поворачивает на северо-запад и по прямой идет 0,5 км (по южным границам кварталов 76, 75, 74, 73 Шелеховского военного лесничества, по восточным границам кварталов 55, 73 Китойского лесхоза)
10	62	N-48-136	373138,74	3293196,25	Стык границ Ангарского, Шелеховского и Усольского районов Иркутской области, 0,9 км на западо-юго-запад от отметки высоты 731,6, 2,3 км на северо-восток от отметки высоты 731,0, 2,6 км на северо-запад от вершины с отметкой высоты 712,8	Северо-западное	9,88	По лесной дороге в северо-западном направлении идет 0,5 км, поворачивает на северо-северо-восток, проходит 0,6 км. Далее прямой линией идет в западо-северо-западном направлении 8,8 км по лесу, пересекая лесную дорогу, ручей Гусева (в 1,4 км от места впадения безымянного правого притока), лесную дорогу, ручей Карасун (в 1,6 км от устья), лесную дорогу и выходит к реке Ода
11	6(8)	N-48-136	377308,53	3284887,79	Берег реки Ода, 1,0 км на северо-восток от отметки высоты 590,9, 3,5 км на юго-восток от отметки высоты 523,0, 4,0 км на западо-юго-запад от вершины с отметкой высоты 668,0	Северное	13,32	По левому берегу реки Ода идет вниз по течению на протяжении 12,3 км до грунтовой проселочной дороги. Далее по грунтовой проселочной дороге в северном направлении на протяжении 0,8 км
12	7(7)	N-48-136	384955,35	3285940,46	Грунтовая проселочная дорога, в 0,1 км западнее берега реки Ода, 2,0 км на северо-запад от отметки высоты 699,3, 2,2 км на востоко-северо-восток от вершины с отметкой высоты 712,3, 2,8 км на юго-восток от отметки высоты 696,9	Западное	22,45	От грунтовой проселочной дороги по прямой идет в западном направлении на протяжении 7,4 км до лесной дороги, поворачивает на юго-юго-запад и идет по лесной дороге 1,6 км. Затем поворачивает на запад и идет 0,3 км, поворачивает на север, проходит 1,7 км по пади Широкая. Далее в западном направлении идет 11,2 км, пересекая при этом падь Тункинская, автомобильную дорогу Ангарск – Тальяны, четыре лесные дороги, линию электропередачи, пади Большой Хурай, Малый Хурай (по границам кварталов 170, 169, 168, 167, 166, 165, 164, 163, 162, 161, 160, 159, 158, 157, 156, 155, 154, 153, 152, 151 Китойского лесхоза)

1	2	3	4	5	6	7	8	9
13	8(6)	N-48-135	384314,07	3266632,69	0,5 км на север от отметки высоты 680,5, 2,0 км на восток от отметки высоты 664,0, 2,7 км на юг от отметки высоты 591,0	Северо-восточное	11,31	В северо-северо-западном направлении по прямой идет 1,6 км, поворачивает на восточно-северо-восток и идет 5,4 км, при этом пересекает падь Малый Хурай, лесную дорогу, падь Большой Хурай, линию электропередачи, лесную дорогу. Затем в северном направлении идет прямой линией по лесному массиву на протяжении 4,1 км до правого берега реки Тойсук (по границам кварталов 151, 152, 153, 136, 137, 119, 105 Китойского лесхоза)
14	9(5)	N-48-123	392039,11	3271274,63	Правый берег реки Тойсук, 1,0 км на западо-северо-запад от отметки высоты 606,8, 2,4 км на юго-юго-восток от отметки высоты 475,6, 2,8 км на юго-запад от отметки высоты 594,6	Юго-западное	17,20	По правому берегу реки Тойсук идет вверх по течению 4,7 км, далее по границе леса идет в юго-западном направлении до линии электропередачи, пересекая грунтовую проселочную дорогу, далее по линии электропередачи в юго-юго-восточном направлении на протяжении 0,8 км, поворачивает на западо-юго-запад и идет 0,5 км до лесной дороги. По границе леса в юго-юго-западном направлении идет 0,2 км, пересекая падь Большой Хурай, затем 0,3 км на западо-северо-запад, 1,0 км – на западо-юго-запад прямой линией по лесу до лесной дороги, далее в юго-юго-западном направлении по лесной дороге, по границе леса проходит 1,0 км, затем в юго-восточном направлении идет по лесной дороге 0,2 км, 0,2 км – на юго-запад, пересекая падь Малый Хурай, 0,2 км – на западо-северо-запад, выходит на границу леса, затем в юго-западном направлении идет по границе леса на протяжении 1,8 км, выходит к южному берегу пойменного озера (старицы), по нему идет 0,3 км, затем поворачивает на северо-запад, прямой линией идет 1,5 км до правого берега безымянной протоки реки Тойсук, далее по правому берегу безымянной протоки на протяжении 1,9 км до ее начала. По правому берегу

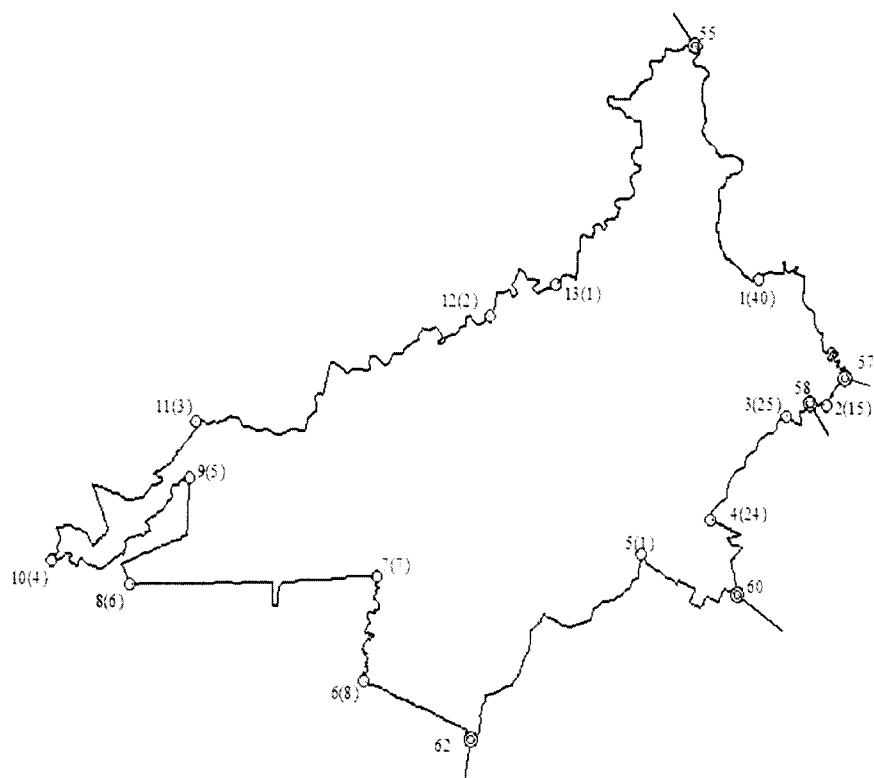
1	2	3	4	5	6	7	8	9
								реки Тойсук идет вверх по течению до места впадения в нее реки Курга (по границам кварталов 28, 20 Усольского лесхоза)
15	10(4)	N-48-135	386058,49	3260572,19	Место впадения реки Курга в реку Тойсук	Северо-восточное	24,31	Ломаной линией идет на протяжении 2,7 км, поворачивает на северо-северо-запад, прямой линией проходит 0,7 км до пересечения с безымянным притоком реки Тойсук. Далее в восточном направлении идет прямой линией 1,1 км, ломаной линией идет в юго-восточном направлении по лесу 1,8 км до опушки леса, в том же направлении по опушке леса 0,8 км. Не доходя до безымянного озера, меняет направление на северо-восточное, по прямой идет 0,5 км, в том же направлении пересекает лесную дорогу, подходит к грунтовой проселочной дороге. Далее по грунтовой проселочной дороге идет на протяжении 1,2 км, поворачивает на северо-северо-запад и прямой линией идет 3,6 км, пересекая лесную дорогу, падь Титова. Затем от точки в 0,2 км западнее отметки высоты 632,1 поворачивает на восточно-юго-восток, поднимается на водораздел, проходит 3,0 км и в 1,0 км на северо-восток от отметки высоты 584,3 спускается с водораздела и ломаной линией по лесному массиву идет на протяжении 3,4 км. Не доходя 0,1 км до линии электропередачи, поворачивает на северо-запад, идет 0,8 км вдоль лесной дороги, на лесной дороге поворачивает на восточно-северо-восток и прямой линией по лесному массиву идет 1,5 км до линии электропередачи на границе леса. Затем по линии электропередачи 0,8 км, далее по границе леса, в северо-восточном направлении вновь по линии электропередачи на протяжении 2,2 км, поворачивает на северо-запад и идет до правого берега реки Китой (по границам кварталов 31,

1	2	3	4	5	6	7	8	9
								30, 40, 39, 38, 37, 36, 22, 23, 24, 25, 26, 27, 19, 12, 13, 14, 15, 16, 17, 11, 10, 4 Усольского лесхоза)
16	11(3)	N-48-123	396159,09	3271785,80	Правый берег реки Китой, 2,2 км на северо-северо-запад от отметки высоты 594,6, 2,4 км на востоко-юго-восток от отметки высоты 495,3, 1,9 км на западо-юго-запад от отметки высоты 476,0	Северо-восточное	33,87	В северо-восточном направлении пересекает реку Китой и идет по левому берегу вниз по течению, пересекает линию связи, линию электропередачи, оставляя острова Малая Марья, Морохтаевский, Аксенов в Ангарском районе Иркутской области, а острова Марьин и Чистый Бор – в Усольском районе Иркутской области
17	12(2)	N-48-124	403763,08	3294898,28	Левый берег реки Китой, начало протоки Ясачная, 1,3 км на юго-юго-восток от отметки высоты 436,9, 1,3 км на северо-запад от отметки высоты 447,7, 0,5 км на северо-северо-восток от отметки высоты 435,7	Юго-восточное, северо-восточное	11,14	По левому берегу протоки Ясачная вниз по течению, далее по левому берегу реки Китой до автомобильного моста
18	13(1)	N-48-124	406090,68	3300052,67	Автомобильный мост через реку Китой, 1,0 км на западо-северо-запад от транспортной развязки автомобильной дороги М-53 «Байкал»	Северо-восточное	33,88	Вновь по левому берегу реки Китой вниз по течению, оставляя остров Большой в Усольском районе Иркутской области, затем в районе села Биликтуй пересекает реку Картагон и идет по безымянной протоке вниз по течению. Далее вновь идет по левому берегу реки Китой до железнодорожного моста, переходит по нему на противоположный берег и по правому берегу реки Китой идет до начальной точки описания

Общая протяженность границы (км) – 284,18.

Описание составлено по топографической карте М 1:100000.

ПЛАН ГРАНИЦ Ангарского муниципального образования



Открытие смежеств:

от 55 до 57 – Иркутское районное муниципальное образование
от 57 до 58 – муниципальное образование «Город Иркутск»
от 58 до 60 – Иркутское районное муниципальное образование
от 60 до 62 – Шелеховское муниципальное образование
от 62 до 55 – Усольское районное муниципальное образование

Условные обозначения:

— граница

○ 9(5) поворотная точка и ее номер

⊙ 62 узловая точка и ее номер

МАСШТАБ 1:500000.

ПОСТАНОВЛЕНИЕ ЗАКОНОДАТЕЛЬНОГО СОБРАНИЯ
ИРКУТСКОЙ ОБЛАСТИ

19 О Законе Иркутской области «О внесении изменений в статьи 7 и 9 Закона Иркутской области «О государственной поддержке культуры в Иркутской области»

В соответствии со статьей 72 Регламента Законодательного Собрания Иркутской области Законодательное Собрание

ПОСТАНОВЛЯЕТ:

1. Принять Закон Иркутской области «О внесении изменений в статьи 7 и 9 Закона Иркутской области «О государственной поддержке культуры в Иркутской области».

2. Направить данный Закон Губернатору Иркутской области Ерощенко С.В. для обнародования.

Председатель
Законодательного Собрания
Л.М. Берлина

г. Иркутск
16.10.2013
№ 2/17-3С

ЗАКОН ИРКУТСКОЙ ОБЛАСТИ

20 О ВНЕСЕНИИ ИЗМЕНЕНИЙ В СТАТЬИ 7 И 9 ЗАКОНА ИРКУТСКОЙ ОБЛАСТИ «О ГОСУДАРСТВЕННОЙ ПОДДЕРЖКЕ КУЛЬТУРЫ В ИРКУТСКОЙ ОБЛАСТИ»

Статья 1

Внести в Закон Иркутской области от 29 декабря 2007 года № 154-оз «О государственной поддержке культуры в Иркутской области» (Ведомости Законодательного собрания Иркутской области, 2008, № 38, т. 1; Ведомости Законодательного Собрания Иркутской области, 2010, № 18, т. 1, № 25, т. 1; 2012, № 48) следующие изменения:

1) пункт 2 статьи 7 признать утратившим силу;

2) в статье 9:

часть 1 признать утратившей силу;

часть 3 дополнить абзацем следующего содержания:

«Предоставление меры государственной поддержки, предусмотренной пунктом 5 статьи 8 настоящего Закона, осуществляется путем предоставления социальной выплаты в размере, на условиях и в порядке, определенных Правительством Иркутской области.»;

в части 6:

в абзаце первом слова «пунктами 2, 4 статьи 8» заменить словами «пунктами 2, 4, 5, 7 статьи 8»;

абзац второй изложить в следующей редакции:

«Порядок организации работы по предоставлению меры государственной поддержки, установленной пунктом 2 части 1 статьи 5 настоящего Закона, устанавливается Правительством Иркутской области.».

Статья 2

Настоящий Закон вступает в силу через десять календарных дней после дня его официального опубликования.

Губернатор
Иркутской области
С.В. Ерощенко

г. Иркутск
« 29 » октября 2013 года
№ 77-ОЗ

ПОСТАНОВЛЕНИЕ ЗАКОНОДАТЕЛЬНОГО СОБРАНИЯ
ИРКУТСКОЙ ОБЛАСТИ

21 О Законе Иркутской области «О внесении изменений в Закон Иркутской области «О государственной социальной помощи отдельным категориям граждан в Иркутской области»

В соответствии со статьей 72 Регламента Законодательного Собрания Иркутской области Законодательное Собрание

ПОСТАНОВЛЯЕТ:

1. Принять Закон Иркутской области «О внесении изменений в Закон Иркутской области «О государственной социальной помощи отдельным категориям граждан в Иркутской области».

2. Направить данный Закон Губернатору Иркутской области Ерощенко С.В. для обнародования.

Председатель
Законодательного Собрания
Л.М. Берлина

г. Иркутск
16.10.2013
№ 2/18-ЗС

ЗАКОН ИРКУТСКОЙ ОБЛАСТИ

22 О ВНЕСЕНИИ ИЗМЕНЕНИЙ В ЗАКОН ИРКУТСКОЙ ОБЛАСТИ «О ГОСУДАРСТВЕННОЙ СОЦИАЛЬНОЙ ПОМОЩИ ОТДЕЛЬНЫМ КАТЕГОРИЯМ ГРАЖДАН В ИРКУТСКОЙ ОБЛАСТИ»

Статья 1

Внести в Закон Иркутской области от 19 июля 2010 года № 73-ОЗ «О государственной социальной помощи отдельным категориям граждан в Иркутской области» (Ведомости Законодательного Собрания Иркутской области, 2010, № 22, т. 3; 2012, № 40, № 46, т. 2, № 48) следующие изменения:

1) в статье 1 после слов «за счет средств областного бюджета государственной социальной помощи» дополнить словами «, в том числе на основании социального контракта,»;

2) в пункте 1 части 1 статьи 2 слова «для соответствующих социально-демографических групп населения» заменить словами «в расчете на душу населения»;

3) в статье 4:

абзац первый изложить в следующей редакции:

«1. Размер государственной социальной помощи (размер социального пособия или стоимостное выражение натуральной помощи), оказываемой в соответствии с настоящим Законом, за исключением случаев оказания государственной социальной помощи на основании социального контракта, составляет:»;

дополнить частью 2 следующего содержания:

«2. Размер государственной социальной помощи (размер социального пособия или стоимостное выражение натуральной помощи), оказываемой ежемесячно в соответствии с настоящим Законом на основании социального контракта, устанавливается в социальном контракте в пределах разницы между прожиточным минимумом, установленным в области в расчете на душу населения с учетом территориальной дифференциации уровня цен в области, и среднедушевым доходом малоимущей семьи (малоимущего одиноко проживающего гражданина).»;

4) в статье 5:

часть 2 изложить в следующей редакции:

«2. Государственная социальная помощь оказывается получателям государственной социальной помощи в одном из видов, указанных в статье 3 настоящего Закона.

Государственная социальная помощь, за исключением случаев оказания государственной социальной помощи на основании социального контракта, оказывается получателям государственной социальной помощи

единовременно не более одного раза в течение календарного года.

Государственная социальная помощь на основании социального контракта оказывается получателям государственной социальной помощи в течение срока действия социального контракта, установленного на основании части 4 статьи 9¹ настоящего Закона, в соответствии с его условиями.»;

часть 4 дополнить абзацем вторым следующего содержания:

«Если гражданин имеет право на назначение государственной социальной помощи на основании социального контракта в соответствии с настоящим Законом и иные выплаты из областного бюджета, направленные на преодоление его трудной жизненной ситуации, связанной с безработицей, по выбору гражданина предоставляется государственная социальная помощь на основании социального контракта или иные выплаты из областного бюджета, направленные на преодоление трудной жизненной ситуации гражданина, связанной с безработицей.»;

дополнить частью 5 следующего содержания:

«5. Оказание государственной социальной помощи на основании социального контракта не влечет за собой прекращение оказания государственной социальной помощи в соответствии с настоящим Законом без социального контракта или отказ в назначении государственной социальной помощи.»;

5) в статье 7:

часть 2 изложить в следующей редакции:

«2. Государственная социальная помощь назначается на основании заявления гражданина от себя лично (малоимущий одиноко проживающий гражданин) или от имени своей семьи (малоимущая семья) либо (за исключением случаев оказания государственной социальной помощи на основании социального контракта) заявления опекуна, попечителя, другого законного представителя гражданина в уполномоченный орган по месту жительства или месту пребывания получателя государственной социальной помощи, в котором заявителем указываются сведения о составе семьи, доходах, сведения о получении государственной социальной помощи в виде предоставления социальных услуг в соответствии с Федеральным законом от 17 июля 1999 года № 178-ФЗ «О государственной социальной помощи» и принадлежащем ему (его семье) имуществе на праве собственности, вид государственной социальной помощи, а также сведения о желании заключить социальный контракт.»;

часть 5 дополнить абзацем вторым следующего содержания:

«В случае если в заявлении о назначении государственной социальной помощи получатель государственной социальной помощи выразил желание заключить социальный контракт, уполномоченный орган по месту жительства или месту пребывания получателя государственной социальной помощи в сроки, указанные в части 4 настоящей статьи, направляет получателю государственной социальной помощи письменное уведомле-

ние, которое должно содержать предложение о заключении социального контракта и срок, в течение которого получатель государственной социальной помощи должен явиться в уполномоченный орган по месту жительства или месту пребывания для разработки программы социальной адаптации и подписания социального контракта.»;

б) дополнить статьей 9¹ следующего содержания:

«Статья 9¹. Государственная социальная помощь на основании социального контракта

1. Государственная социальная помощь на основании социального контракта оказывается получателям государственной социальной помощи в целях стимулирования их активных действий по преодолению трудной жизненной ситуации.

2. При оказании государственной социальной помощи на основании социального контракта уполномоченный орган по месту жительства или месту пребывания получателя государственной социальной помощи взаимодействует с исполнительными органами государственной власти области и органами местного самоуправления муниципальных образований области в порядке, установленном нормативным правовым актом Правительства Иркутской области.

3. Социальный контракт подписывается получателем государственной социальной помощи и руководителем уполномоченного органа по месту жительства или месту пребывания получателя государственной социальной помощи.

К социальному контракту прилагается программа социальной адаптации, разработанная уполномоченным органом по месту жительства или месту пребывания получателя государственной социальной помощи совместно с получателем государственной социальной помощи.

4. Социальный контракт заключается на срок от трех месяцев до одного года по форме, определенной нормативным правовым актом уполномоченного органа.

В случае если по истечении срока действия социального контракта получатель государственной социальной помощи продолжает находиться в трудной жизненной ситуации по не зависящим от него причинам, указанный срок продлевается по соглашению получателя государственной социальной помощи и уполномоченного органа по месту жительства или месту пребывания получателя государственной социальной помощи, но не более чем на три месяца.

5. Оказание государственной социальной помощи на основании социального контракта прекращается:

1) в случае невыполнения получателем государственной социальной помощи мероприятий, предусмотренных программой социальной адаптации;

2) в случае истечения срока, на который был заключен социальный контракт;

3) в случае добровольного отказа получателя государственной социальной помощи от государственной социальной помощи, оказываемой на основании социального контракта, выразившегося в заявлении получателя государственной социальной помощи, поданном одним из способов, указанных в части 2¹ статьи 7 настоящего Закона.

6. Уполномоченный орган по месту жительства или месту пребывания получателя государственной социальной помощи в течение десяти календарных дней со дня наступления обстоятельств, указанных в части 5 настоящей статьи, принимает решение о прекращении оказания государственной социальной помощи на основании социального контракта и направляет получателю государственной социальной помощи уведомление о расторжении социального контракта.

7. Мониторинг оказания государственной социальной помощи на основании социального контракта проводится в порядке, установленном нормативным правовым актом уполномоченного органа.».

Статья 2

Настоящий Закон вступает в силу через десять календарных дней после дня его официального опубликования.

Губернатор
Иркутской области
С.В. Ерощенко

г. Иркутск
« 31 » октября 2013 года
№ 86-ОЗ .

ПОСТАНОВЛЕНИЕ ЗАКОНОДАТЕЛЬНОГО СОБРАНИЯ
ИРКУТСКОЙ ОБЛАСТИ

23 О Законе Иркутской области «О внесении изменений в статьи 3, 5¹ Закона Иркутской области «Об отдельных вопросах осуществления деятельности по опеке и попечительству в Иркутской области»

В соответствии со статьей 72 Регламента Законодательного Собрания Иркутской области Законодательное Собрание

ПОСТАНОВЛЯЕТ:

1. Принять Закон Иркутской области «О внесении изменений в статьи 3, 5¹ Закона Иркутской области «Об отдельных вопросах осуществления деятельности по опеке и попечительству в Иркутской области».

2. Направить данный Закон Губернатору Иркутской области Ерощенко С.В. для обнародования.

Председатель
Законодательного Собрания
Л.М. Берлина

г. Иркутск
16.10.2013
№ 2/19-ЗС

24 О ВНЕСЕНИИ ИЗМЕНЕНИЙ В СТАТЬИ 3, 5¹ ЗАКОНА ИРКУТСКОЙ ОБЛАСТИ «ОБ ОТДЕЛЬНЫХ ВОПРОСАХ ОСУЩЕСТВЛЕНИЯ ДЕЯТЕЛЬНОСТИ ПО ОПЕКЕ И ПОПЕЧИТЕЛЬСТВУ В ИРКУТСКОЙ ОБЛАСТИ»

Статья 1

Внести в Закон Иркутской области от 7 декабря 2009 года № 92/58-оз «Об отдельных вопросах осуществления деятельности по опеке и попечительству в Иркутской области» (Ведомости Законодательного Собрания Иркутской области, 2009, № 16, т. 1; 2010, № 20, т. 1; 2012, № 46, т. 2) следующие изменения:

1) в статье 3:

пункт 1 части 2 признать утратившим силу;

дополнить частью 3 следующего содержания:

«3. Решение вопросов по сохранению права собственности либо права пользования жилыми помещениями, в отношении которых дети-сироты и дети, оставшиеся без попечения родителей, являются собственниками либо нанимателями (членами семьи нанимателя) по договорам социального найма жилых помещений, осуществляется органом опеки и попечительства в порядке, установленном нормативным правовым актом Правительства Иркутской области.»;

2) в статье 5¹:

в наименовании слова «расходование денежных средств, поступивших» заменить словами «распоряжение денежными средствами, поступившими»;

абзац первый части 1 изложить в следующей редакции:

«1. Предварительное разрешение на распоряжение денежными средствами, поступившими в качестве доходов несовершеннолетнего гражданина, в отношении которого установлены опека или попечительство (за исключением денежных средств, подлежащих в соответствии с законодательством зачислению на номинальный счет), выдается органом опеки и попечительства:»;

в части 2 слова «расходование денежных средств, поступивших» заменить словами «распоряжение денежными средствами, поступившими».

Статья 2

Настоящий Закон вступает в силу через десять календарных дней после дня его официального опубликования, за исключением пункта 2 статьи 1 настоящего Закона.

Пункт 2 статьи 1 настоящего Закона вступает в силу со дня вступления в силу федерального закона, вносящего изменения в Гражданский кодекс Российской Федерации в части введения правил о номинальном счете.

Губернатор
Иркутской области
С.В. Ероценко

г. Иркутск
« 31 » октября 2013 года
№ 85-ОЗ

ПОСТАНОВЛЕНИЕ ЗАКОНОДАТЕЛЬНОГО СОБРАНИЯ
ИРКУТСКОЙ ОБЛАСТИ

25 О Законе Иркутской области «О внесении изменений в Закон Иркутской области «О регулировании отдельных отношений недропользования в Иркутской области»

В соответствии со статьей 72 Регламента Законодательного Собрания Иркутской области Законодательное Собрание

ПОСТАНОВЛЯЕТ:

1. Принять Закон Иркутской области «О внесении изменений в Закон Иркутской области «О регулировании отдельных отношений недропользования в Иркутской области».

2. Направить данный Закон Губернатору Иркутской области Ероценко С.В. для обнародования.

Председатель
Законодательного Собрания
Л.М. Берлина

г. Иркутск
16.10.2013
№ 2/20-ЗС

ЗАКОН ИРКУТСКОЙ ОБЛАСТИ

26 О ВНЕСЕНИИ ИЗМЕНЕНИЙ В ЗАКОН ИРКУТСКОЙ ОБЛАСТИ «О РЕГУЛИРОВАНИИ ОТДЕЛЬНЫХ ОТНОШЕНИЙ НЕДРОПОЛЬЗОВАНИЯ В ИРКУТСКОЙ ОБЛАСТИ»

Статья 1

Внести в Закон Иркутской области от 7 октября 2008 года № 75-оз «О регулировании отдельных отношений недропользования в Иркутской области» (Ведомости Законодательного собрания Иркутской области, 2008, № 45, т. 1; Ведомости Законодательного Собрания Иркутской области, 2009, № 11; 2010, № 24, т. 3; 2011, № 34, т. 2, № 37; 2012, № 42, т. 2, № 47, т. 1) следующие изменения:

1) в статье 4:

пункт 13 изложить в следующей редакции:

«13) определение исполнительного органа государственной власти области, осуществляющего функции по управлению в области недропользования (далее – уполномоченный орган);»;

пункты 13¹ – 14 признать утратившими силу;

дополнить пунктом 14¹ следующего содержания:

«14¹) установление порядка предоставления участков недр местного значения для геологического изучения в целях поисков и оценки месторождений общераспространенных полезных ископаемых, для разведки и добычи общераспространенных полезных ископаемых, для геологического изучения, разведки и добычи общераспространенных полезных ископаемых;»;

пункт 17 изложить в следующей редакции:

«17) установление порядка пользования недрами юридическими лицами и гражданами в границах предоставленных им земельных участков с целью добычи общераспространенных полезных ископаемых, а также в целях, не связанных с добычей полезных ископаемых, в том числе порядка осуществления собственниками земельных участков, землепользователями, землевладельцами и арендаторами земельных участков без применения взрывных работ добычи общераспространенных полезных ископаемых, не числящихся на государственном балансе, и строительства подземных сооружений для своих нужд на глубину до пяти метров, а также устройства и эксплуатации бытовых колодцев и скважин на первый водоносный горизонт, не являющийся источником централизованного водоснабжения, в границах предоставленных им земельных участков;»;

2) в статье 7:

в части 1:

в абзаце первом слова «Правительство Иркутской области» заменить словами «Уполномоченный орган»;

в абзаце втором слова «Правительством Иркутской области» заменить словами «уполномоченным органом»;

части 2 и 3 признать утратившими силу;

в части 4:

в абзаце первом слова «Правительство Иркутской области» заменить словами «Уполномоченный орган»;

абзац третий изложить в следующей редакции:

«2) о предоставлении права пользования участком недр местного значения, содержащим месторождение общераспространенных полезных ископаемых и включенным в перечень участков недр местного значения, утвержденный Правительством Иркутской области, для разведки и добычи общераспространенных полезных ископаемых открытого месторождения при установлении факта его открытия пользователем недр, проводившим работы по геологическому изучению такого участка недр в целях поисков и оценки месторождений общераспространенных полезных ископаемых, за исключением проведения указанных работ в соответствии с государственным контрактом;»;

дополнить абзацем пятым следующего содержания:

«4) о предоставлении права пользования участком недр местного значения, включенным в перечень участков недр местного значения, утвержденный Правительством Иркутской области, для его геологического изучения в целях поисков и оценки месторождений общераспространенных полезных ископаемых.».

Статья 2

Настоящий Закон вступает в силу через десять календарных дней после дня его официального опубликования.

Губернатор
Иркутской области
С.В. Ерощенко

г. Иркутск
« 31 » октября 2013 года
№ 80-ОЗ

ПОСТАНОВЛЕНИЕ ЗАКОНОДАТЕЛЬНОГО СОБРАНИЯ
ИРКУТСКОЙ ОБЛАСТИ

27 О Законе Иркутской области «О внесении изменений в Закон Иркутской области «О бюджете Территориального фонда обязательного медицинского страхования граждан Иркутской области на 2013 год и на плановый период 2014 и 2015 годов»

В соответствии со статьей 66 Регламента Законодательного Собрания Иркутской области Законодательное Собрание

ПОСТАНОВЛЯЕТ:

1. Принять Закон Иркутской области «О внесении изменений в Закон Иркутской области «О бюджете Территориального фонда обязательного медицинского страхования граждан Иркутской области на 2013 год и на плановый период 2014 и 2015 годов».

2. Направить данный Закон Губернатору Иркутской области Ерощенко С.В. для обнародования.

Председатель
Законодательного Собрания
Л.М. Берлина

г. Иркутск
16.10.2013
№ 2/21а-ЗС

28 О ВНЕСЕНИИ ИЗМЕНЕНИЙ В ЗАКОН ИРКУТСКОЙ ОБЛАСТИ «О БЮДЖЕТЕ ТЕРРИТОРИАЛЬНОГО ФОНДА ОБЯЗАТЕЛЬНОГО МЕДИЦИНСКОГО СТРАХОВАНИЯ ГРАЖДАН ИРКУТСКОЙ ОБЛАСТИ НА 2013 ГОД И НА ПЛАНОВЫЙ ПЕРИОД 2014 И 2015 ГОДОВ»

Статья 1

Внести в Закон Иркутской области от 11 декабря 2012 года № 140-ОЗ «О бюджете Территориального фонда обязательного медицинского страхования граждан Иркутской области на 2013 год и на плановый период 2014 и 2015 годов» (Ведомости Законодательного Собрания Иркутской области, 2012, № 50; Областная, 2013, 3 мая) следующие изменения:

1) часть 1 статьи 1 изложить в следующей редакции:

«1. Утвердить основные характеристики бюджета Территориального фонда обязательного медицинского страхования граждан Иркутской области (далее – Фонд) на 2013 год:

1) прогнозируемый общий объем доходов бюджета Фонда в сумме 23 271 020,8 тыс. рублей, в том числе за счет межбюджетных трансфертов, получаемых из бюджета Федерального фонда обязательного медицинского страхования в сумме 21 923 717,8 тыс. рублей, из областного бюджета в сумме 1 017 571,7 тыс. рублей;

2) общий объем расходов бюджета Фонда в сумме 23 991 592,7 тыс. рублей;

3) дефицит бюджета Фонда в сумме 720 571,9 тыс. рублей.»;

2) статью 2 дополнить частью 1¹ следующего содержания:

«1¹. Утвердить нормативы распределения доходов между бюджетами бюджетной системы Российской Федерации на 2013 год и на плановый период 2014 и 2015 годов согласно приложению 1¹ к настоящему Закону.»;

3) пункт 1 части 2 статьи 5 изложить в следующей редакции:

«1) на финансовое обеспечение организации обязательного медицинского страхования на территориях субъектов Российской Федерации;»;

4) в статье 7 слова «на реализацию территориальной программы обязательного медицинского страхования в рамках базовой программы обязательного медицинского страхования» заменить словами «на финансовое обеспечение организации обязательного медицинского страхования на территориях субъектов Российской Федерации»;

5) в пункте 1 части 2 статьи 8 слова «на финансовое обеспечение реализации территориальной программы обязательного медицинского страхования» заменить словами «на финансовое обеспечение организации обя-

зательного медицинского страхования на территориях субъектов Российской Федерации»;

6) дополнить приложением 1¹ (прилагается);

7) приложения 3, 5 – 8 изложить в новой редакции (прилагаются).

Статья 2

Настоящий Закон вступает в силу после дня его официального опубликования.

Губернатор
Иркутской области
С.В. Ерощенко

г. Иркутск
« 31 » октября 2013 года
№ 87-ОЗ

Приложение 1
к Закону Иркутской области
от 31 октября 2013 года
№ 87-ОЗ
«О внесении изменений в Закон Иркутской
области «О бюджете Территориального
фонда обязательного медицинского
страхования граждан Иркутской области на
2013 год и на плановый период 2014 и 2015 го-
дов»

«Приложение 1¹
к Закону Иркутской области
от 11 декабря 2012 года
№ 140-ОЗ
«О бюджете Территориального фонда
обязательного медицинского страхования
граждан Иркутской области на 2013 год и
на плановый период 2014 и 2015 годов»

НОРМАТИВЫ

распределения расходов между бюджетами бюджетной системы Российской
Федерации на 2013 год и на плановый период 2014 и 2015 годов

(в процентах)

Наименование дохода	Код бюджетной классификации Российской Федерации	Бюджет Территориального фонда обязательного медицинского страхования граждан Иркутской области
1	2	3
Невыясненные поступления, зачисляемые в бюджеты территориальных фондов обязательного медицинского страхования	1 17 01090 09 0000 180	100

».

Приложение 2
к Закону Иркутской области
от 31 октября 2013 года
№ 87-ОЗ
«О внесении изменений в Закон Иркутской области «О бюджете Территориального фонда обязательного медицинского страхования граждан Иркутской области на 2013 год и на плановый период 2014 и 2015 годов»

«Приложение 3
к Закону Иркутской области
от 11 декабря 2012 года
№ 140-ОЗ
«О бюджете Территориального фонда обязательного медицинского страхования граждан Иркутской области на 2013 год и на плановый период 2014 и 2015 годов»

ПРОГНОЗИРУЕМЫЕ ДОХОДЫ
бюджета Территориального фонда обязательного медицинского страхования
граждан Иркутской области на 2013 год

(тыс. рублей)

Код бюджетной классификации Российской Федерации	Наименование доходов	Сумма
1	2	3
000 1 00 00000 00 0000 000	НАЛОГОВЫЕ И НЕНАЛОГОВЫЕ ДОХОДЫ	411 797,3
182 1 05 00000 00 0000 000	Налоги на совокупный доход	-1 267,0
182 1 05 01000 00 0000 110	Налог, взимаемый в связи с применением упрощенной системы налогообложения	-1 250,3

182 1 05 01012 01 0000 110	Налог, взимаемый с налогоплательщиков, выбравших в качестве объекта налогообложения доходы (за налоговые периоды, истекшие до 1 января 2011 года)	-734,3
182 1 05 01022 01 0000 110	Налог, взимаемый с налогоплательщиков, выбравших в качестве объекта налогообложения доходы, уменьшенные на величину расходов (за налоговые периоды, истекшие до 1 января 2011 года)	-118,2
182 1 05 01030 01 0000 110	Минимальный налог, зачисляемый в бюджеты государственных внебюджетных фондов (уплаченный (взысканный) за налоговые периоды, истекшие до 1 января 2011 года)	-397,8
182 1 05 02000 02 0000 110	Единый налог на вмененный доход для отдельных видов деятельности	26,2
182 1 05 02020 02 0000 110	Единый налог на вмененный доход для отдельных видов деятельности (за налоговые периоды, истекшие до 1 января 2011 года)	26,2
182 1 05 03000 01 0000 110	Единый сельскохозяйственный налог	-42,9
182 1 05 03020 01 0000 110	Единый сельскохозяйственный налог (за налоговые периоды, истекшие до 1 января 2011 года)	-42,9
182 1 09 00000 00 0000 000	Задолженность и перерасчеты по отменным налогам, сборам и иным обязательным платежам	1 428,6
182 1 09 08000 00 0000 140	Недоимка, пени и штрафы по страховым взносам	33,7
182 1 09 08050 09 0000 140	Недоимка, пени и штрафы по взносам в территориальные фонды обязательного медицинского страхования	33,7
182 1 09 09000 00 0000 110	Единый социальный налог	1 394,9

182 1 09 09040 09 0000 110	Единый социальный налог, зачисляемый в бюджеты территориальных фондов обязательного медицинского страхования	1 394,9
395 1 13 00000 00 0000 000	Доходы от оказания платных услуг (работ) и компенсации затрат государства	2 324,4
395 1 13 02000 00 0000 130	Доходы от компенсации затрат государства	2 324,4
395 1 13 02990 00 0000 130	Прочие доходы от компенсации затрат государства	2 324,4
395 1 13 02999 09 0000 130	Прочие доходы от компенсации затрат бюджетов территориальных фондов обязательного медицинского страхования	2 324,4
395 1 16 00000 00 0000 000	Штрафы, санкции, возмещение ущерба	9 311,3
395 1 16 20000 00 0000 140	Денежные взыскания (штрафы) за нарушение законодательства Российской Федерации о государственных внебюджетных фондах и о конкретных видах обязательного социального страхования, бюджетного законодательства (в части бюджетов государственных внебюджетных фондов)	3 219,8
395 1 16 20040 09 0000 140	Денежные взыскания (штрафы) за нарушение законодательства Российской Федерации о государственных внебюджетных фондах и о конкретных видах обязательного социального страхования, бюджетного законодательства (в части бюджета Фонда социального страхования Российской Федерации)	920,9
395 1 16 21000 00 0000 140	Денежные взыскания (штрафы) и иные суммы, взыскиваемые с лиц, виновных в совершении преступлений, и в возмещение ущерба имуществу	2 298,9

395 1 16 21090 09 0000 140	Денежные взыскания (штрафы) и иные суммы, взыскиваемые с лиц, виновных в совершении преступлений, и в возмещение ущерба имуществу, зачисляемые в бюджеты территориальных фондов обязательного медицинского страхования	2 298,9
395 1 16 32000 00 0000 140	Денежные взыскания, налагаемые в возмещение ущерба, причиненного в результате незаконного или нецелевого использования бюджетных средств	6 079,9
395 1 16 32000 09 0000 140	Денежные взыскания, налагаемые в возмещение ущерба, причиненного в результате незаконного или нецелевого использования бюджетных средств (в части территориальных фондов обязательного медицинского страхования)	6 079,9
395 1 16 90000 00 0000 140	Прочие поступления от денежных взысканий (штрафов) и иных сумм в возмещение ущерба	11,6
395 1 16 90090 09 0000 140	Прочие поступления от денежных взысканий (штрафов) и иных сумм в возмещение ущерба, зачисляемые в бюджеты территориальных фондов обязательного медицинского страхования	11,6
395 1 17 00000 00 0000 000	Прочие неналоговые доходы	400 000,0
395 1 17 06000 00 0000 180	Прочие неналоговые поступления в бюджеты государственных внебюджетных фондов	400 000,0
395 1 17 06040 09 0000 180	Прочие неналоговые поступления в территориальные фонды обязательного медицинского страхования	400 000,0
000 2 00 00000 00 0000 000	БЕЗВОЗМЕЗДНЫЕ ПОСТУПЛЕНИЯ	22 859 223,5

395 2 02 00000 00 0000 000	Безвозмездные поступления от других бюджетов бюджетной системы Российской Федерации	22 941 289,5
395 2 02 05000 00 0000 151	Межбюджетные трансферты, передаваемые бюджетам государственных внебюджетных фондов	22 941 289,5
395 2 02 05701 09 0000 151	Межбюджетные трансферты из бюджетов субъектов Российской Федерации, передаваемые территориальным фондам обязательного медицинского страхования на дополнительное финансовое обеспечение реализации территориальной программы обязательного медицинского страхования в части базовой программы обязательного медицинского страхования	1 017 571,7
395 2 02 05800 09 0000 151	Средства Федерального фонда обязательного медицинского страхования, передаваемые бюджетам территориальных фондов обязательного медицинского страхования	21 923 717,8
395 2 02 05805 09 0000 151	Субсидии бюджетам территориальных фондов обязательного медицинского страхования на проведение диспансеризации пребывающих в стационарных учреждениях детей-сирот и детей, находящихся в трудной жизненной ситуации	128,2
395 2 02 05809 09 0000 151	Субсидии бюджетам территориальных фондов обязательного медицинского страхования на проведение дополнительной диспансеризации работающих граждан	1 053,6

395 2 02 05812 09 0000 151	Субвенции бюджетам территориальных фондов обязательного медицинского страхования на выполнение переданных органам государственной власти субъектов Российской Федерации полномочий Российской Федерации в сфере обязательного медицинского страхования	21 879 536,0
395 2 02 05813 09 0000 151	Межбюджетные трансферты, передаваемые бюджетам территориальных фондов обязательного медицинского страхования на единовременные компенсационные выплаты медицинским работникам	43 000,0
395 2 18 00000 00 0000 000	Доходы бюджетов бюджетной системы Российской Федерации от возврата бюджетами бюджетной системы Российской Федерации и организациями остатков субсидий, субвенций и иных межбюджетных трансфертов, имеющих целевое назначение, прошлых лет	806,1
395 2 18 06000 00 0000 151	Доходы бюджетов государственных внебюджетных фондов от возврата бюджетами бюджетной системы Российской Федерации остатков субсидий, субвенций и иных межбюджетных трансфертов, имеющих целевое назначение, прошлых лет	806,1
395 2 18 06040 09 0000 151	Доходы бюджетов территориальных фондов обязательного медицинского страхования от возврата остатков субсидий, субвенций и иных межбюджетных трансфертов, имеющих целевое назначение, прошлых лет	806,1
395 2 19 00000 00 0000 000	Возврат остатков субсидий, субвенций и иных межбюджетных трансфертов, имеющих целевое назначение, прошлых лет	-82 872,1

395 2 19 06000 00 0000 151	Возврат остатков субсидий, субвенций и иных межбюджетных трансфертов, имеющих целевое назначение, прошлых лет из бюджетов государственных внебюджетных фондов	-82 872,1
395 2 19 06020 00 0000 151	Возврат остатков субсидий, субвенций и иных межбюджетных трансфертов, имеющих целевое назначение, прошлых лет из бюджетов государственных внебюджетных фондов в бюджеты субъектов Российской Федерации	-81 513,4
395 2 19 06024 09 0000 151	Возврат остатков субсидий, субвенций и иных межбюджетных трансфертов, имеющих целевое назначение, прошлых лет из бюджетов территориальных фондов обязательного медицинского страхования	-81 513,4
395 2 19 06080 00 0000 151	Возврат остатков субсидий, субвенций и иных межбюджетных трансфертов, имеющих целевое назначение, прошлых лет в бюджет Федерального фонда обязательного медицинского страхования	-1 358,7
395 2 19 06080 09 0000 151	Возврат остатков субсидий, субвенций и иных межбюджетных трансфертов, имеющих целевое назначение, прошлых лет в бюджет Федерального фонда обязательного медицинского страхования из бюджетов территориальных фондов обязательного медицинского страхования	-1 358,7
	ВСЕГО ДОХОДОВ	23 271 020,8

Приложение 3

к Закону Иркутской области

от 31 октября 2013 года

№ 87-ОЗ

«О внесении изменений в Закон Иркутской области «О бюджете Территориального фонда обязательного медицинского страхования граждан Иркутской области на 2013 год и на плановый период 2014 и 2015 годов»

«Приложение 5

к Закону Иркутской области

от 11 декабря 2012 года

№ 140-ОЗ

«О бюджете Территориального фонда обязательного медицинского страхования граждан Иркутской области на 2013 год и на плановый период 2014 и 2015 годов»

РАСПРЕДЕЛЕНИЕ

бюджетных ассигнований по разделам, подразделам, целевым статьям и видам расходов классификации расходов бюджетов в ведомственной структуре расходов бюджета Территориального фонда обязательного медицинского страхования граждан Иркутской области на 2013 год

(тыс. рублей)

Наименование расходов	Код бюджетной классификации Российской Федерации					Сумма
	Мин	Рз	Пр	ЦСР	ВР	
1	2	3	4	5	6	7
Государственное учреждение Территориальный фонд обязательного медицинского страхования граждан Иркутской области	395					23 991 592,7
Общегосударственные вопросы	395	01	00			267 500,0

Другие общегосударственные вопросы	395	01	13			267 500,0
Руководство и управление в сфере установленных функций	395	01	13	001 00 00		267 500,0
Аппараты органов управления государственных внебюджетных фондов	395	01	13	001 55 00		260 000,0
Расходы на выплаты персоналу в целях обеспечения выполнения функций государственными органами, казенными учреждениями, органами управления государственными внебюджетными фондами	395	01	13	001 55 00	100	208 169,3
Расходы на выплаты персоналу государственных внебюджетных фондов	395	01	13	001 55 00	140	208 169,3
Фонд оплаты труда и страховые взносы	395	01	13	001 55 00	141	204 968,9
Иные выплаты персоналу, за исключением фонда оплаты труда	395	01	13	001 55 00	142	3 200,4
Закупка товаров, работ и услуг для государственных нужд	395	01	13	001 55 00	200	51 250,4
Иные закупки товаров, работ и услуг для государственных нужд	395	01	13	001 55 00	240	51 250,4
Закупка товаров, работ, услуг в сфере информационно-коммуникационных технологий	395	01	13	001 55 00	242	12 934,9
Прочая закупка товаров, работ и услуг для государственных нужд	395	01	13	001 55 00	244	38 315,5
Иные бюджетные ассигнования	395	01	13	001 55 00	800	580,3

Уплата налогов, сборов и иных платежей	395	01	13	001 55 00	850	580,3
Уплата налога на имущество организаций и земельного налога	395	01	13	001 55 00	851	450,0
Уплата прочих налогов, сборов и иных платежей	395	01	13	001 55 00	852	130,3
Информатика	395	01	13	001 82 00		7 500,0
Закупка товаров, работ и услуг для государственных нужд	395	01	13	001 82 00	200	7 500,0
Иные закупки товаров, работ и услуг для государственных нужд	395	01	13	001 82 00	240	7 500,0
Закупка товаров, работ, услуг в сфере информационно-коммуникационных технологий	395	01	13	001 82 00	242	7 500,0
Образование	395	07	00			1 300,0
Профессиональная подготовка, переподготовка и повышение квалификации	395	07	05			1 300,0
Учебные заведения и курсы по переподготовке кадров	395	07	05	429 00 00		1 300,0
Переподготовка и повышение квалификации кадров	395	07	05	429 78 00		1 300,0
Закупка товаров, работ и услуг для государственных нужд	395	07	05	429 78 00	200	1 300,0
Иные закупки товаров, работ и услуг для государственных нужд	395	07	05	429 78 00	240	1 300,0
Прочая закупка товаров, работ и услуг для государственных нужд	395	07	05	429 78 00	244	1 300,0
Здравоохранение	395	09	00			23 679 792,7
Амбулаторная помощь	395	09	02			2 133,3
Социальная помощь	395	09	02	505 00 00		2 133,3

Проведение диспансеризации пребывающих в стационарных учреждениях детей-сирот и детей, находящихся в трудной жизненной ситуации	395	09	02	505 21 01		128,2
Социальное обеспечение и иные выплаты населению	395	09	02	505 21 01	300	128,2
Социальные выплаты гражданам, кроме публичных нормативных социальных выплат	395	09	02	505 21 01	320	128,2
Приобретение товаров, работ, услуг в пользу граждан	395	09	02	505 21 01	323	128,2
Проведение дополнительной диспансеризации работающих граждан	395	09	02	505 24 00		2 005,1
Социальное обеспечение и иные выплаты населению	395	09	02	505 24 00	300	2 005,1
Социальные выплаты гражданам, кроме публичных нормативных социальных выплат	395	09	02	505 24 00	320	2 005,1
Приобретение товаров, работ, услуг в пользу граждан	395	09	02	505 24 00	323	2 005,1
Другие вопросы в области здравоохранения	395	09	09			23 677 659,4
Федеральный закон от 29 ноября 2010 года № 326-ФЗ «Об обязательном медицинском страховании в Российской Федерации»	395	09	09	505 17 00		23 677 659,4
Финансовое обеспечение организации обязательного медицинского страхования на территориях субъектов Российской Федерации	395	09	09	505 17 02		23 677 659,4
Социальное обеспечение и иные выплаты населению	395	09	09	505 17 02	300	23 677 659,4

Социальные выплаты гражданам, кроме публичных нормативных социальных выплат	395	09	09	505 17 02	320	23 677 659,4
Приобретение товаров, работ, услуг в пользу граждан	395	09	09	505 17 02	323	23 677 659,4
Межбюджетные трансферты общего характера бюджетам субъектов Российской Федерации и муниципальных образований	395	14	00			43 000,0
Прочие межбюджетные трансферты общего характера	395	14	03			43 000,0
Социальная помощь	395	14	03	505 00 00		43 000,0
Федеральный закон от 29 ноября 2010 года № 326-ФЗ «Об обязательном медицинском страховании в Российской Федерации»	395	14	03	505 17 00		43 000,0
Единовременные компенсационные выплаты медицинским работникам	395	14	03	505 17 03		43 000,0
Межбюджетные трансферты	395	14	03	505 17 03	500	43 000,0
Иные межбюджетные трансферты	395	14	03	505 17 03	540	43 000,0
Всего расходов						23 991 592,7

».

Приложение 4

к Закону Иркутской области

от 31 октября 2013 года

№ 87-ОЗ

«О внесении изменений в Закон Иркутской области «О бюджете Территориального фонда обязательного медицинского страхования граждан Иркутской области на 2013 год и на плановый период 2014 и 2015 годов»

«Приложение 6

к Закону Иркутской области

от 11 декабря 2012 года

№ 140-ОЗ

«О бюджете Территориального фонда обязательного медицинского страхования граждан Иркутской области на 2013 год и на плановый период 2014 и 2015 годов»

РАСПРЕДЕЛЕНИЕ

бюджетных ассигнований по разделам, подразделам, целевым статьям и видам расходов классификации расходов бюджетов в ведомственной структуре расходов бюджета Территориального фонда обязательного медицинского страхования граждан Иркутской области на плановый период 2014 и 2015 годов

(тыс. рублей)

Наименование расходов	Код бюджетной классификации Российской Федерации					Сумма	
	Мин	Рз	Пр	ЦСР	ВР	2014 год	2015 год
1	2	3	4	5	6	7	8
Государственное учреждение Территориальный фонд обязательного медицинского страхования граждан Иркутской области	395					25 987 946,0	31 159 389,5

Общегосударственные вопросы	395	01	00			289 500,0	308 500,0
Другие общегосударственные вопросы	395	01	13			289 500,0	308 500,0
Руководство и управление в сфере установленных функций	395	01	13	001 00 00		289 500,0	308 500,0
Аппараты органов управления государственных внебюджетных фондов	395	01	13	001 55 00		281 000,0	299 000,0
Расходы на выплаты персоналу в целях обеспечения выполнения функций государственными органами, казенными учреждениями, органами управления государственными внебюджетными фондами	395	01	13	001 55 00	100	221 750,0	243 741,2
Расходы на выплаты персоналу государственных внебюджетных фондов	395	01	13	001 55 00	140	221 750,0	243 741,2
Фонд оплаты труда и страховые взносы	395	01	13	001 55 00	141	219 912,3	241 903,5
Иные выплаты персоналу, за исключением фонда оплаты труда	395	01	13	001 55 00	142	1 837,7	1 837,7

Закупка товаров, работ и услуг для государственных нужд	395	01	13	001 55 00	200	58 311,7	54 320,5
Иные закупки товаров, работ и услуг для государственных нужд	395	01	13	001 55 00	240	58 311,7	54 320,5
Закупка товаров, работ, услуг в сфере информационно-коммуникационных технологий	395	01	13	001 55 00	242	20 308,5	15 370,8
Прочая закупка товаров, работ и услуг для государственных нужд	395	01	13	001 55 00	244	38 003,2	38 949,7
Иные бюджетные ассигнования	395	01	13	001 55 00	800	938,3	938,3
Уплата налогов, сборов и иных платежей	395	01	13	001 55 00	850	938,3	938,3
Уплата налога на имущество организаций и земельного налога	395	01	13	001 55 00	851	808,0	808,0
Уплата прочих налогов, сборов и иных платежей	395	01	13	001 55 00	852	130,3	130,3
Информатика	395	01	13	001 82 00		8 500,0	9 500,0
Закупка товаров, работ и услуг для государственных нужд	395	01	13	001 82 00	200	8 500,0	9 500,0
Иные закупки товаров, работ и услуг для государственных нужд	395	01	13	001 82 00	240	8 500,0	9 500,0

Закупка товаров, работ, услуг в сфере информационно-коммуникационных технологий	395	01	13	001 82 00	242	8 500,0	9 500,0
Образование	395	07	00			1 400,0	1 500,0
Профессиональная подготовка, переподготовка и повышение квалификации	395	07	05			1 400,0	1 500,0
Учебные заведения и курсы по переподготовке кадров	395	07	05	429 00 00		1 400,0	1 500,0
Переподготовка и повышение квалификации кадров	395	07	05	429 78 00		1 400,0	1 500,0
Закупка товаров, работ и услуг для государственных нужд	395	07	05	429 78 00	200	1 400,0	1 500,0
Иные закупки товаров, работ и услуг для государственных нужд	395	07	05	429 78 00	240	1 400,0	1 500,0
Прочая закупка товаров, работ и услуг для государственных нужд	395	07	05	429 78 00	244	1 400,0	1 500,0
Здравоохранение	395	09	00			25 697 046,0	30 849 389,5
Другие вопросы в области здравоохранения	395	09	09			25 697 046,0	30 849 389,5

Федеральный закон от 29 ноября 2010 года № 326-ФЗ «Об обязательном медицинском страховании в Российской Федерации»	395	09	09	505 17 00		25 697 046,0	30 849 389,5
Финансовое обеспечение организации обязательного медицинского страхования на территориях субъектов Российской Федерации	395	09	09	505 17 02		25 697 046,0	30 849 389,5
Социальное обеспечение и иные выплаты населению	395	09	09	505 17 02	300	25 697 046,0	30 849 389,5
Социальные выплаты гражданам, кроме публичных нормативных социальных выплат	395	09	09	505 17 02	320	25 697 046,0	30 849 389,5
Приобретение товаров, работ, услуг в пользу граждан	395	09	09	505 17 02	323	25 697 046,0	30 849 389,5
Всего расходов						25 987 946,0	31 159 389,5

х

Приложение 5
к Закону Иркутской области
от 31 октября 2013 года
№ 87-ОЗ
«О внесении изменений в Закон Иркутской
области «О бюджете Территориального
фонда обязательного медицинского
страхования граждан Иркутской области на
2013 год и на плановый период
2014 и 2015 годов»

«Приложение 7
к Закону Иркутской области
от 11 декабря 2012 года
№ 140-ОЗ
«О бюджете Территориального фонда
обязательного медицинского страхования
граждан Иркутской области на 2013 год и
на плановый период 2014 и 2015 годов»

РАСПРЕДЕЛЕНИЕ

бюджетных ассигнований бюджета Территориального фонда обязательного
медицинского страхования граждан Иркутской области, получаемых из
бюджета Федерального фонда обязательного медицинского страхования и
областного бюджета в виде межбюджетных трансфертов, на 2013 год
(тыс. рублей)

Наименование бюджетных ассигнований	Сумма
1	2
Межбюджетные трансферты, получаемые из бюджета Фе- дерального фонда обязательного медицинского страхования, всего	21 923 717,8
в том числе:	
на финансовое обеспечение организации обязательного ме- дицинского страхования на территориях субъектов Россий- ской Федерации	21 610 736,0

на содержание аппарата органа управления государственно-го учреждения Территориальный фонд обязательного медицинского страхования граждан Иркутской области	260 000,0
на информатику	7 500,0
на переподготовку и повышение квалификации кадров	1 300,0
на проведение диспансеризации пребывающих в стационарных учреждениях детей-сирот и детей, находящихся в трудной жизненной ситуации	128,2
на проведение дополнительной диспансеризации работающих граждан	1 053,6
на единовременные компенсационные выплаты медицинским работникам	43 000,0
Межбюджетные трансферты, получаемые из областного бюджета, всего	1 017 571,7
в том числе:	
на дополнительное финансовое обеспечение реализации территориальной программы обязательного медицинского страхования в пределах базовой программы обязательного медицинского страхования в части финансового обеспечения скорой медицинской помощи (за исключением специализированной (санитарно-авиационной) скорой медицинской помощи)	1 017 571,7

».

Приложение 6
к Закону Иркутской области
от 31 октября 2013 года
№ 87-ОЗ
«О внесении изменений в Закон Иркутской
области «О бюджете Территориального
фонда обязательного медицинского
страхования граждан Иркутской области на
2013 год и на плановый период 2014
и 2015 годов»

«Приложение 8
к Закону Иркутской области
от 11 декабря 2012 года
№ 140-ОЗ
«О бюджете Территориального фонда
обязательного медицинского страхования
граждан Иркутской области на 2013 год и
на плановый период 2014 и 2015 годов»

РАСПРЕДЕЛЕНИЕ

бюджетных ассигнований бюджета Территориального фонда обязательного медицинского страхования граждан Иркутской области, получаемых из бюджета Федерального фонда обязательного медицинского страхования и областного бюджета в виде межбюджетных трансфертов, на плановый период 2014 и 2015 годов

(тыс. рублей)

Наименование бюджетных ассигнований	Сумма	
	2014 год	2015 год
1	2	3
Межбюджетные трансферты, получаемые из бюджета Федерального фонда обязательного медицинского страхования, всего	25 125 106,6	30 606 620,0
в том числе:		
на финансовое обеспечение организации обязательного медицинского страхования на территориях субъектов Российской Федерации	24 834 206,6	30 296 620,0

на содержание аппарата органа управления государственного учреждения Территориальный фонд обязательного медицинского страхования граждан Иркутской области	281 000,0	299 000,0
на информатику	8 500,0	9 500,0
на переподготовку и повышение квалификации кадров	1 400,0	1 500,0
Межбюджетные трансферты, получаемые из областного бюджета, всего	410 648,9	0,0
в том числе:		
на дополнительное финансовое обеспечение реализации территориальной программы обязательного медицинского страхования в пределах базовой программы обязательного медицинского страхования в части финансового обеспечения скорой медицинской помощи (за исключением специализированной (санитарно-авиационной) скорой медицинской помощи)	410 648,9	0,0

»

ПОСТАНОВЛЕНИЕ ЗАКОНОДАТЕЛЬНОГО СОБРАНИЯ
ИРКУТСКОЙ ОБЛАСТИ

29 О Законе Иркутской области «О внесении изменения в часть 1 статьи 3 Закона Иркутской области «О наделении органов местного самоуправления областными государственными полномочиями по хранению, комплектованию, учету и использованию архивных документов, относящихся к государственной собственности Иркутской области»

В соответствии со статьей 66 Регламента Законодательного Собрания Иркутской области Законодательное Собрание

ПОСТАНОВЛЯЕТ:

1. Принять Закон Иркутской области «О внесении изменения в часть 1 статьи 3 Закона Иркутской области «О наделении органов местного самоуправления областными государственными полномочиями по хранению, комплектованию, учету и использованию архивных документов, относящихся к государственной собственности Иркутской области».

2. Направить данный Закон Губернатору Иркутской области Ерощенко С.В. для обнародования.

Председатель
Законодательного Собрания
Л.М. Берлина

г. Иркутск
16.10.2013
№ 2/22а-ЗС

ЗАКОН ИРКУТСКОЙ ОБЛАСТИ

30

О ВНЕСЕНИИ ИЗМЕНЕНИЯ В ЧАСТЬ 1 СТАТЬИ 3 ЗАКОНА ИРКУТСКОЙ ОБЛАСТИ «О НАДЕЛЕНИИ ОРГАНОВ МЕСТНОГО САМОУПРАВЛЕНИЯ ОБЛАСТНЫМИ ГОСУДАРСТВЕННЫМИ ПОЛНОМОЧИЯМИ ПО ХРАНЕНИЮ, КОМПЛЕКТОВАНИЮ, УЧЕТУ И ИСПОЛЬЗОВАНИЮ АРХИВНЫХ ДОКУМЕНТОВ, ОТНОСЯЩИХСЯ К ГОСУДАРСТВЕННОЙ СОБСТВЕННОСТИ ИРКУТСКОЙ ОБЛАСТИ»

Статья 1

Внести в часть 1 статьи 3 Закона Иркутской области от 18 июля 2008 года № 47-оз «О наделении органов местного самоуправления областными государственными полномочиями по хранению, комплектованию, учету и использованию архивных документов, относящихся к государственной собственности Иркутской области» (Ведомости Законодательного собрания Иркутской области, 2008, № 44, т. 3; Ведомости Законодательного Собрания Иркутской области, 2009, № 13, т. 2; 2010, № 17, т. 1; 2012, № 49) изменение, изложив пункт 3 в следующей редакции:

«3) вправе в установленном порядке запрашивать и получать от организаций всех организационно-правовых форм и форм собственности информацию, необходимую для осуществления государственных полномочий;».

Статья 2

Настоящий Закон вступает в силу после дня его официального опубликования.

Губернатор
Иркутской области
С.В. Ерощенко

г. Иркутск
« 31 » октября 2013 года
№ 78-ОЗ

ПОСТАНОВЛЕНИЕ ЗАКОНОДАТЕЛЬНОГО СОБРАНИЯ
ИРКУТСКОЙ ОБЛАСТИ

31 О Законе Иркутской области «О внесении изменения в часть 4 статьи 3 Закона Иркутской области «О порядке и условиях предоставления в Иркутской области жилых помещений для социальной защиты отдельных категорий граждан»

В соответствии со статьей 66 Регламента Законодательного Собрания Иркутской области Законодательное Собрание

ПОСТАНОВЛЯЕТ:

1. Принять Закон Иркутской области «О внесении изменения в часть 4 статьи 3 Закона Иркутской области «О порядке и условиях предоставления в Иркутской области жилых помещений для социальной защиты отдельных категорий граждан».

2. Направить данный Закон Губернатору Иркутской области Ерощенко С.В. для обнародования.

Председатель
Законодательного Собрания
Л.М. Берлина

г. Иркутск
16.10.2013
№ 2/23а-ЗС

ЗАКОН ИРКУТСКОЙ ОБЛАСТИ

32 О ВНЕСЕНИИ ИЗМЕНЕНИЯ В ЧАСТЬ 4 СТАТЬИ 3 ЗАКОНА ИРКУТСКОЙ ОБЛАСТИ «О ПОРЯДКЕ И УСЛОВИЯХ ПРЕДОСТАВЛЕНИЯ В ИРКУТСКОЙ ОБЛАСТИ ЖИЛЫХ ПОМЕЩЕНИЙ ДЛЯ СОЦИАЛЬНОЙ ЗАЩИТЫ ОТДЕЛЬНЫХ КАТЕГОРИЙ ГРАЖДАН»

Статья 1

Внести в часть 4 статьи 3 Закона Иркутской области от 10 декабря 2007 года № 117-оз «О порядке и условиях предоставления в Иркутской области жилых помещений для социальной защиты отдельных категорий граждан» (Ведомости Законодательного собрания Иркутской области, 2007, № 36, т. 1; Ведомости Законодательного Собрания Иркутской области, 2010, № 25, т. 1; 2011, № 36, т. 2; 2012, № 44 – 45, № 47, т. 1) изменение, дополнив абзац седьмой словами «, либо удостоверение члена семьи погибшего (умершего) инвалида войны, участника Великой Отечественной войны и ветерана боевых действий единого образца, утвержденного постановлением Правительства Российской Федерации от 20 июня 2013 года № 519 «Об удостоверении члена семьи погибшего (умершего) инвалида войны, участника Великой Отечественной войны и ветерана боевых действий».

Статья 2

Настоящий Закон вступает в силу через десять календарных дней после дня его официального опубликования.

Губернатор
Иркутской области
С.В. Ерощенко

г. Иркутск
« 31 » октября 2013 года
№ 89-ОЗ

ПОСТАНОВЛЕНИЕ ЗАКОНОДАТЕЛЬНОГО СОБРАНИЯ ИРКУТСКОЙ ОБЛАСТИ

33 О Законе Иркутской области «О внесении изменений в Закон Иркутской области «О разграничении имущества, находящегося в муниципальной собственности, между муниципальным образованием «Заларинский район» и вновь образованными в его границах муниципальными образованиями»

В соответствии со статьей 66 Регламента Законодательного Собрания Иркутской области Законодательное Собрание

ПОСТАНОВЛЯЕТ:

1. Принять Закон Иркутской области «О внесении изменений в Закон Иркутской области «О разграничении имущества, находящегося в муниципальной собственности, между муниципальным образованием «Заларинский район» и вновь образованными в его границах муниципальными образованиями».

2. Направить данный Закон Губернатору Иркутской области Ерощенко С.В. для обнародования.

Председатель
Законодательного Собрания
Л.М. Берлина

г. Иркутск
16.10.2013
№ 2/24а-ЗС

34 О ВНЕСЕНИИ ИЗМЕНЕНИЙ В ЗАКОН ИРКУТСКОЙ ОБЛАСТИ «О РАЗГРАНИЧЕНИИ ИМУЩЕСТВА, НАХОДЯЩЕГОСЯ В МУНИЦИПАЛЬНОЙ СОБСТВЕННОСТИ, МЕЖДУ МУНИЦИПАЛЬНЫМ ОБРАЗОВАНИЕМ «ЗАЛАРИНСКИЙ РАЙОН» И ВНОВЬ ОБРАЗОВАННЫМИ В ЕГО ГРАНИЦАХ МУНИЦИПАЛЬНЫМИ ОБРАЗОВАНИЯМИ»

Статья 1

Внести в Закон Иркутской области от 29 октября 2012 года № 97-ОЗ «О разграничении имущества, находящегося в муниципальной собственности, между муниципальным образованием «Заларинский район» и вновь образованными в его границах муниципальными образованиями» (Ведомости Законодательного Собрания Иркутской области, 2012, № 48) (далее – Закон) следующие изменения:

1) в статье 1:

часть 1 дополнить пунктами 6 – 9 следующего содержания:

«6) Веренского муниципального образования (приложение 6 к настоящему Закону);

7) Ханжиновского муниципального образования (приложение 7 к настоящему Закону);

8) муниципального образования «Холмогойское сельское поселение» (приложение 8 к настоящему Закону);

9) Хор-Тагнинского муниципального образования (приложение 9 к настоящему Закону).»;

в части 2 цифру «5» заменить цифрой «9»;

2) в приложении 1 к Закону:

наименование изложить в следующей редакции:

«Перечень имущества, находящегося в муниципальной собственности муниципального образования «Заларинский район» и подлежащего передаче в муниципальную собственность Бажирского муниципального образования»;

раздел 2 «Недвижимое имущество» дополнить пунктами 2, 3 следующего содержания:

« № п/п	Наименование	Адрес	Кадастровый (или условный) номер
1	2	3	4
2	Квартира, назначение: жилое, этаж 1	Иркутская область, Заларинский район, д. Московская, ул. Заларинская, д. 8, кв. 1	38:04:040901:947
3	Квартира, назначение: жилое, этаж 1	Иркутская область, Заларинский район, д. Московская, ул. Заларинская, д. 8, кв. 2	38:04:040901:948

»;

3) в приложении 2 к Закону:

наименование изложить в следующей редакции:

«Перечень имущества, находящегося в муниципальной собственности муниципального образования «Заларинский район» и подлежащего передаче в муниципальную собственность Заларинского муниципального образования»;

раздел 2 «Недвижимое имущество» дополнить пунктами 4 – 15 следующего содержания:

« № п/п	Наименование	Адрес	Кадастровый (или условный) номер
1	2	3	4
4	Нежилые производственные помещения, назначение: нежилое, этаж 1	Иркутская область, Заларинский район, р.п. Залари, ул. Заводская, д. 1А	38:04:010103:24:30/1
5	Водонапорная башня, назначение: нежилое, инв. № 2699, лит. I	Иркутская область, Заларинский район, р.п. Залари, пер. Школьный, д. 6	38:04:010113:682
6	Котельная, назначение: нежилое, 1-этажный, инв. № 2850, лит. А	Иркутская область, Заларинский район, р.п. Залари, пер. Школьный, д. 8	38:04:010113:683
7	Жилой дом, назначение: жилое, 1-этажный, инв. № 2640, лит. А,а	Иркутская область, Заларинский район, р.п. Залари, ул. Цветочная, д. 6	38:04:010116:0:9

1	2	3	4
8	Жилой дом, назначение: жилое, 1-этажный, инв. № 2643, лит. А,а,а1	Иркутская область, Заларинский район, р.п. Залари, ул. Цветочная, д. 11	38:04:010116:0:10
9	Жилой дом, назначение: жилое, 1-этажный, инв. № 2645, лит. А,а,а1	Иркутская область, Заларинский район, р.п. Залари, ул. Цветочная, д. 13	38:04:010116:0:7
10	Жилой дом, назначение: жилое, 1-этажный, инв. № 2641, лит. А,а	Иркутская область, Заларинский район, р.п. Залари, ул. Цветочная, д. 8	38:04:010116:0:4
11	Квартира, назначение: жилое, этаж 1	Иркутская область, Заларинский район, р.п. Залари, ул. Ленина, д. 59, кв. 9	38:04:010119:0:4/3
12	Квартира, назначение: жилое, этаж 2	Иркутская область, Заларинский район, р.п. Залари, пер. Матросова, д. 8, кв. 7	38:04:010103:0:32/1
13	Квартира, назначение: жилое, этаж 1	Иркутская область, Заларинский район, р.п. Залари, ул. Рокоссовского, д. 4, кв. 2	38:04:000000:0:251/2
14	Квартира, назначение: жилое, этаж 2	Иркутская область, Заларинский район, р.п. Залари, ул. Ленина, д. 59А, кв. 13	38:04:010119:275
15	Жилой дом, назначение: жилое, 1-этажный, инв. № 191, лит. А,а	Иркутская область, Заларинский район, р.п. Залари, ул. Гоголя, д. 13	38:04:010123:201:20

»;

4) наименование приложения 3 к Закону изложить в следующей редакции:

«Перечень имущества, находящегося в муниципальной собственности муниципального образования «Заларинский район» и подлежащего передаче в муниципальную собственность муниципального образования «Моисеевское сельское поселение»;

5) в приложении 4 к Закону:

наименование изложить в следующей редакции:

«Перечень имущества, находящегося в муниципальной собственности муниципального образования «Заларинский район» и подлежащего передаче в муниципальную собственность Троицкого муниципального образования»;

раздел 2 «Недвижимое имущество» дополнить пунктами 1 – 3 следующего содержания:

«	№ п/п	Наименование	Адрес	Кадастровый (или условный) номер	
	1	2	3	4	
	1	Нежилое помещение, назначение: нежилое, этаж 1	Иркутская область, Заларинский район, с. Троицк, ул. Молодежная, д. 4А	38:04:110901:338	
	2	Нежилое здание, назначение: нежилое, 1-этажный	Иркутская область, Заларинский район, д. Сорты, ул. Тракторная, 18	38:04:111002:486	
	3	Нежилое здание, назначение: нежилое, 1-этажный	Иркутская область, Заларинский район, з. Щербаков, ул. Центральная, д. 13	38:04:110301:161	»;

6) в приложении 5 к Закону:

наименование изложить в следующей редакции:

«Перечень имущества, находящегося в муниципальной собственности муниципального образования «Заларинский район» и подлежащего передаче в муниципальную собственность Тындинского муниципального образования»;

раздел 2 «Недвижимое имущество» дополнить пунктами 3 – 5 следующего содержания:

«	№ п/п	Наименование	Адрес	Кадастровый (или условный) номер	
	1	2	3	4	
	3	Квартира, назначение: жилое, этаж 3	Иркутская область, Заларинский район, р.п. Тындин 1-я, мкр-н Солерудник, д. 2, кв. 49	38:04:000000:0:32/28	

1	2	3	4
4	Квартира, назначение: жилое, этаж 4	Иркутская область, Заларинский район, р.п. Тыреть 1-я, мкр-н Солерудник, д. 6, кв. 15	38:04:020101:0:14/8
5	Здание нежилое, назначение: нежилое, 2-этажный, инв. № 25:208:001:200417380, лит. А	Иркутская область, Заларинский район, пос. Тыреть, мкр-н Солерудник, д. 9	38-38-04/001/2008-152

»;

раздел 3 «Движимое имущество» дополнить пунктами 5 – 8 следующего содержания:

№ п/п	Наименование	Индивидуализирующие признаки
1	2	3
5	Автомобиль КамАЗ 532150-1001069 Тип ТС – Цистерна	Идентификационный номер (VIN) – ХТС53215022182563; модель, № двигателя 74011-240 215480; шасси (рама) № ХТС53215022183490; кузов (кабина, прицеп) № 30100001; цвет кузова (кабины, прицепа) – Оранжевый; год выпуска – 2002
6	Автомобиль КамАЗ 532150 Тип ТС – Грузовые- прочие	Идентификационный номер (VIN) – ХТС53215022182563; модель, № двигателя 740.11-240 213546; шасси (рама) № НЕ УСТАНОВЛЕН; кузов (кабина, прицеп) № 300100002; цвет кузова (кабины, прицепа) – Оранжевый; год выпуска – 2002
7	Автомобиль ЗИЛ 34502 Тип ТС – Самосвал	Модель, № двигателя 030829; шасси (рама) № 2700799; кузов (прицеп) № САМОСВАЛ; цвет кузова (кабины) – Синий; год выпуска – 1987
8	Автомобиль МАЗ 5551 Тип ТС – Самосвал	Идентификационный номер (VIN) – ОТСУТ- СТВУЕТ; модель, № двигателя ЯМЗ-236 8834476; шасси (рама) № 10941; кузов (кабина, прицеп) № 10941; цвет кузова (кабины, прицепа) – Синий; год выпуска – 1989

»;

7) дополнить приложением 6 следующего содержания:

«Приложение 6
к Закону Иркутской области
от 29 октября 2012 года
№ 97-ОЗ
«О разграничении имущества,
находящегося в муниципальной
собственности, между муниципаль-
ным образованием «Заларинский
район» и вновь образованными в
его границах муниципальными об-
разованиями»

ПЕРЕЧЕНЬ

имущества, находящегося в муниципальной собственности
муниципального образования «Заларинский район» и подлежащего пере-
даче в муниципальную собственность Веренского
муниципального образования

Раздел 1. Муниципальные унитарные предприятия и муниципальные учреждения

№ п/п	Наименование	Адрес
1	2	3
-//-	-//-	-//-

Раздел 2. Недвижимое имущество

№ п/п	Наименование	Адрес	Кадастровый (или условный) номер
1	2	3	4
-//-	-//-	-//-	-//-

Раздел 3. Движимое имущество

№ п/п	Наименование	Индивидуализирующие признаки
1	2	3
1	Автомобиль ЗИЛ 130 АЦ30 Тип ТС – Специализированные - п	Идентификационный номер (VIN) – ОТ- СУТСТВУЕТ; модель, № двигателя ЗИЛ130 136842; шасси (рама) № 730199; кузов (кабина, прицеп) № 340; цвет кузова (кабины, прицепа) – Красный; год выпуска – 1972

»;

8) дополнить приложением 7 следующего содержания:

«Приложение 7

к Закону Иркутской области

от 29 октября 2012 года

№ 97-ОЗ

«О разграничении имущества, находящегося в муниципальной собственности, между муниципальным образованием «Заларинский район» и вновь образованными в его границах муниципальными образованиями»

ПЕРЕЧЕНЬ

имущества, находящегося в муниципальной собственности муниципального образования «Заларинский район» и подлежащего передаче в муниципальную собственность Ханжиновского муниципального образования

Раздел 1. Муниципальные унитарные предприятия и муниципальные учреждения

№ п/п	Наименование	Адрес
1	2	3
-//-	-//-	-//-

Раздел 2. Недвижимое имущество

№ п/п	Наименование	Адрес	Кадастровый (или условный) номер
1	2	3	4
1	2-этажное кирпичное, панельное здание котельной с тепловыми сетями	Иркутская область, Заларинский район, с. Ханжиново, ул. Красина, д. 16А	38:04:130000:00:922-16а

Раздел 3. Движимое имущество

№ п/п	Наименование	Индивидуализирующие признаки
1	2	3
-//-	-//-	-//-

»;

9) дополнить приложением 8 следующего содержания:

«Приложение 8
к Закону Иркутской области
от 29 октября 2012 года
№ 97-ОЗ
«О разграничении имущества,
находящегося в муниципальной
собственности, между муниципаль-
ным образованием «Заларинский
район» и вновь образованными в
его границах муниципальными об-
разованиями»

ПЕРЕЧЕНЬ

имущества, находящегося в муниципальной собственности
муниципального образования «Заларинский район» и подлежащего пере-
даче в муниципальную собственность муниципального образования «Хол-
могойское сельское поселение»

Раздел 1. Муниципальные унитарные предприятия и муниципальные учреждения

№ п/п	Наименование	Адрес
1	2	3
-//-	-//-	-//-

Раздел 2. Недвижимое имущество

№ п/п	Наименование	Адрес	Кадастровый (или условный) номер
1	2	3	4
1	Нежилое здание, назна- чение: нежилое, 2-этажный	Иркутская область, Заларинский район, с. Холмогой, ул. Юбилейная, д. 2	38:04:140503:398

Раздел 3. Движимое имущество

№ п/п	Наименование	Индивидуализирующие признаки
1	2	3
-//-	-//-	-//-

»;

10) дополнить приложением 9 следующего содержания:

«Приложение 9
к Закону Иркутской области
от 29 октября 2012 года
№ 97-ОЗ
«О разграничении имущества,
находящегося в муниципальной
собственности, между муниципаль-
ным образованием «Заларинский
район» и вновь образованными в
его границах муниципальными об-
разованиями»

ПЕРЕЧЕНЬ

имущества, находящегося в муниципальной собственности
муниципального образования «Заларинский район» и подлежащего пере-
даче в муниципальную собственность Хор-Тагнинского муниципального
образования

Раздел 1. Муниципальные унитарные предприятия и муниципальные учреждения

№ п/п	Наименование	Адрес
1	2	3
-//-	-//-	-//-

Раздел 2. Недвижимое имущество

№ п/п	Наименование	Адрес	Кадастровый (или условный) номер
1	2	3	4
1	Здание, назначение: нежилое, 1-этажный, инв. № 5879, лит. А,а, а 1	Иркутская область, Заларинский район, с. Хор-Тагна, ул. Лес- промхозовская, д. 7	38-38-04/001/2009-054

Раздел 3. Движимое имущество

№ п/п	Наименование	Индивидуализирующие признаки
1	2	3
-//-	-//-	-//-

».

Статья 2

Настоящий Закон вступает в силу после дня его официального опубликования.

Губернатор
Иркутской области
С.В. Ероценко

г. Иркутск
« 31 » октября 2013 года
№ 88-ОЗ

ПОСТАНОВЛЕНИЕ ЗАКОНОДАТЕЛЬНОГО СОБРАНИЯ
ИРКУТСКОЙ ОБЛАСТИ

35 О Законе Иркутской области «О внесении изменений в Закон Иркутской области «Об утверждении Прогнозного плана (программы) приватизации областного государственного имущества на 2013 год и Основных направлений приватизации областного государственного имущества на 2014 – 2015 годы»

В соответствии со статьей 66 Регламента Законодательного Собрания Иркутской области Законодательное Собрание

ПОСТАНОВЛЯЕТ:

1. Принять Закон Иркутской области «О внесении изменений в Закон Иркутской области «Об утверждении Прогнозного плана (программы) приватизации областного государственного имущества на 2013 год и Основных направлений приватизации областного государственного имущества на 2014 – 2015 годы».

2. Направить данный Закон Губернатору Иркутской области Ерощенко С.В. для обнародования.

Председатель
Законодательного Собрания
Л.М. Берлина

г. Иркутск
16.10.2013
№ 2/25а-ЗС

ЗАКОН ИРКУТСКОЙ ОБЛАСТИ

36 О ВНЕСЕНИИ ИЗМЕНЕНИЙ В ЗАКОН ИРКУТСКОЙ ОБЛАСТИ «ОБ УТВЕРЖДЕНИИ ПРОГНОЗНОГО ПЛАНА (ПРОГРАММЫ) ПРИВАТИЗАЦИИ ОБЛАСТНОГО ГОСУДАРСТВЕННОГО ИМУЩЕСТВА НА 2013 ГОД И ОСНОВНЫХ НАПРАВЛЕНИЙ ПРИВАТИЗАЦИИ ОБЛАСТНОГО ГОСУДАРСТВЕННОГО ИМУЩЕСТВА НА 2014 – 2015 ГОДЫ»

Статья 1

Внести в Закон Иркутской области от 7 ноября 2012 года № 115-ОЗ «Об утверждении Прогнозного плана (программы) приватизации областного государственного имущества на 2013 год и Основных направлений приватизации областного государственного имущества на 2014 – 2015 годы» (Ведомости Законодательного Собрания Иркутской области, 2012, № 48; Областная, 2013, 24 июля) (далее – Закон) следующие изменения:

1) в статье 3 цифры «131 210,0» заменить цифрами «123 610,0»;

2) в Прогнозном плане (программе) приватизации областного государственного имущества на 2013 год, утвержденном Законом:

пункт 4 раздела 1 «Недвижимое имущество» признать утратившим силу;

раздел 2 «Иное имущество» дополнить пунктами 29 – 101 следующего содержания:

« 29	Транспортное средство Автогрейдер ГС-14.02	Двигатель № 026296; заводской № машины (рамы) № 040173(159); коробка передач № 16304; основной ведущий мост (мосты) № 0131; цвет – оранжево-серый; год выпуска – 2004	IV квартал	
30	Транспортное средство Автогрейдер ДЗ 98В7.2	Двигатель № V0075637; заводской № машины (рамы) № 2496; коробка передач № 1830 01 2000; основной ведущий мост (мосты) № 0660100; 0600100; 0700100; цвет – многоцветный; год выпуска – 2000	IV квартал	

31	Транспортное средство Асфальто-укладчик ДС-195	Двигатель № б/н; заводской № машины (рамы) № 817; коробка передач № отсутствует; основной ведущий мост (мосты) № отсутствует; цвет – желтый; год выпуска – 1995	IV квартал	
32	Транспортное средство Каток	Двигатель № 3017586; заводской № машины (рамы) № 2206401192; коробка передач № отсутствует; основной ведущий мост (мосты) № отсутствует; цвет – красный; год выпуска – 1996	IV квартал	
33	Транспортное средство Каток дорожный самоходный ДУ-98	Двигатель № 580596; заводской № машины (рамы) № 256; коробка передач № отсутствует; основной ведущий мост (мосты) № отсутствует; цвет – желтый; год выпуска – 2003	IV квартал	
34	Транспортное средство Трактор-1221	Двигатель № 015702; заводской № машины (рамы) № 12005560; коробка передач № отсутствует; основной ведущий мост (мосты) № 006917, 034136; цвет – синий; год выпуска – 2001	IV квартал	
35	Транспортное средство Трактор колесный МТЗ-82	Двигатель № (211751) 220487; заводской № машины (рамы) № 130498; коробка передач № отсутствует; основной ведущий мост (мосты) № отсутствует; цвет – синий; год выпуска – 1983	IV квартал	

36	Транспортное средство МТЗ-82.1.57	Двигатель № 530683; заводской № машины (рамы) № 08065806; коробка передач № 015750; основной ведущий мост (мосты) № 314540 097553; цвет – синий; год выпуска – 2002	IV квартал	
37	Транспортное средство Трактор колесный МТЗ-82	Двигатель № 388927; заводской № машины (рамы) № 459843; коробка передач № отсутствует; основной ведущий мост (мосты) № 216848; цвет – красный; год выпуска – 1998	IV квартал	
38	Транспортное средство МТЗ-82.1.57	Двигатель № 530993; заводской № машины (рамы) № 08065473; коробка передач № 015128; основной ведущий мост (мосты) № 313966 102121; цвет – синий; год выпуска – 2002	IV квартал	
39	Транспортное средство ДТ – 75М Д 606	Двигатель № 375195; заводской № машины (рамы) № 104803; коробка передач № отсутствует; основной ведущий мост (мосты) № отсутствует; цвет – красный; год выпуска – 1999	IV квартал	
40	Транспортное средство Трактор К-701	Двигатель № 18847; заводской № машины (рамы) № 8919081; коробка передач № отсутствует; основной ведущий мост (мосты) № отсутствует; цвет – желтый; год выпуска – 1989	IV квартал	

41	Транспортное средство Трактор К-703	Двигатель № 9508678; заводской № машины (рамы) № 960039; коробка передач № 616; основной ведущий мост (мосты) № 9512124/9512156; цвет – желтый; год выпуска – 1996	IV квартал	
42	Транспортное средство ЗИЛ 431412	Идентификационный номер (VIN) – отсутствует; модель, № двигателя 002115; шасси (рама) № 3325951; кузов (прицеп) № отсутствует; цвет кузова (кабины) – синий; год выпуска – 1993	IV квартал	
43	Транспортное средство ГАЗ-53 ДЭ-21	Идентификационный номер (VIN) – отсутствует; модель, № двигателя 21013772; шасси (рама) № 1183181; кузов (прицеп) № не установлен; цвет кузова (кабины) – голубой; год выпуска – 1989	IV квартал	
44	Транспортное средство ГАЗ 3110	Идентификационный номер (VIN) – ХТН311000Y0957482; модель, № двигателя *40210D*Y0076643*; шасси (рама) № отсутствует; кузов (прицеп) № 311000Y0367610; цвет кузова (кабины) – белый; год выпуска – 2000	IV квартал	
45	Транспортное средство ЗИЛ ММЗ-4502	Идентификационный номер (VIN) – отсутствует; модель, № двигателя 058457; шасси (рама) № 3279270; кузов (прицеп) № не установлен; цвет кузова (кабины) – голубой; год выпуска – 1991	IV квартал	

46	Транспортное средство МАЗ 5537-АТЗ-9	Идентификационный номер (VIN) – отсутствует; модель, № двигателя 9403196; шасси (рама) № 24470; кузов (прицеп) № отсутствует; цвет кузова (кабины) – красный; год выпуска – 1994	IV квартал	
47	Транспортное средство КамАЗ 5511	Идентификационный номер (VIN) – отсутствует; модель, № двигателя б/н; шасси (рама) № 0025626; кузов (кабина) № 2047077; цвет кузова (кабины) – желтый; год выпуска – 1989	IV квартал	
48	Транспортное средство КамАЗ 5511	Идентификационный номер (VIN) – отсутствует; модель, № двигателя 183993; шасси (рама) № 322388; кузов (прицеп) № КАБ.1051913; цвет кузова (кабины) – оранжевый; год выпуска – 1988	IV квартал	
49	Транспортное средство УАЗ 31519	Идентификационный номер (VIN) – ХТТ315190Х0024142; модель, № двигателя 20201974; шасси (рама) № Х0023821; кузов (кабина, прицеп) № Х0024142; цвет кузова (кабины, прицепа) – белая ночь; год выпуска – 1999	IV квартал	
50	Транспортное средство УАЗ-39099	Идентификационный номер (VIN) – ХТТ390990У0020053; модель, № двигателя 71001931; шасси (рама) № У0019619; кузов (прицеп) № У0020053; цвет кузова (кабины) – белая ночь; год выпуска – 2000	IV квартал	

51	Транспортное средство УАЗ-396259	Идентификационный номер (VIN) – ХТТ39625930472090; модель, № двигателя Y0605331; шасси (рама) № без номера; кузов (кабина, прицеп) № без номера; цвет кузова (кабины, прицепа) – синий; год выпуска – 2003	IV квартал	
52	Транспортное средство Автоприцеп А-496	Идентификационный номер (VIN) – отсутствует; модель, № двигателя отсутствует; шасси (рама) № 243908-365; кузов (прицеп) № п/приц. самосвал; цвет кузова (кабины) – зеленый; год выпуска – 1990	IV квартал	
53	Транспортное средство Автогрейдер ДЗ 98В 9.2	Двигатель № 99061853; заводской № машины (рамы) № 2262; коробка передач № 15910899; основной ведущий мост (мосты) № 8890899; 8700799; 8510799; цвет – многоцветный; год выпуска – 1999	IV квартал	
54	Транспортное средство Автогрейдер ГС-14.02	Двигатель № 026562; заводской № машины (рамы) № 040219 (202); коробка передач № 16704; основной ведущий мост (мосты) № 0140; цвет – оранжево-серый; год выпуска – 2004	IV квартал	
55	Транспортное средство Каток ДУ-47-1	Двигатель № 294034; заводской № машины (рамы) № А9471; коробка передач № отсутствует; основной ведущий мост (мосты) № отсутствует; цвет – желтый; год выпуска – 1993	IV квартал	

56	Транспортное средство Каток дорожный самоходный ДУ-98	Двигатель № 576050; заводской № машины (рамы) № 254; коробка передач № отсутствует; основной ведущий мост (мосты) № отсутствует; цвет – желтый; год выпуска – 2003	IV квартал	
57	Транспортное средство Трактор МТЗ-80	Двигатель № 044259; заводской № машины (рамы) № 873177; коробка передач № б/н; основной ведущий мост (мосты) № б/н; цвет – голубой; год выпуска – 1993	IV квартал	
58	Транспортное средство Трактор-1221	Двигатель № 013945; заводской № машины (рамы) № 12004793; коробка передач № отсутствует; основной ведущий мост (мосты) № 006275, 004867; цвет – синий; год выпуска – 2001	IV квартал	
59	Транспортное средство Т-130	Двигатель № 298624; заводской № машины (рамы) № б/н; коробка передач № б/н; основной ведущий мост (мосты) № 23034; цвет – желтый; год выпуска – 1989	IV квартал	
60	Транспортное средство Экскаватор ЕК-14-30	Двигатель № 310333; заводской № машины (рамы) № 3298 (814); коробка передач № 9087; основной ведущий мост (мосты) № 892, 441; цвет – серо-желтый; год выпуска – 2007	IV квартал	

61	Транспортное средство Погрузчик ТО-28	Двигатель № 206697; заводской № машины (рамы) № 1055; коробка передач № 5998; основной ведущий мост (мосты) № отсутствует; цвет – желтый; год выпуска – 2000	IV квартал	
62	Транспортное средство ГАЗ-3110	Идентификационный номер (VIN) – ХТН31100021120832; модель, № двигателя 80002749; шасси (рама) № отсутствует; кузов (кабина, прицеп) № 31100020519114; цвет кузова (кабины, прицепа) – белый; год выпуска – 2002	IV квартал	
63	Транспортное средство КО-713-01	Идентификационный номер (VIN) – Х5Н482500У0014151; модель, № двигателя ЗИЛ508004У0238833; шасси (рама) № 3454750; кузов (прицеп) № без номера; цвет кузова (кабины) – белый; год выпуска – 2000	IV квартал	
64	Транспортное средство КамАЗ 541150	Идентификационный номер (VIN) – ХТС54115012142152; модель, № двигателя 740.11.240 162564; шасси (рама) № 1 2142152; кузов (прицеп) № кабина 1789605; цвет кузова (кабины) – оранже- вый; год выпуска – 2001	IV квартал	
65	Транспортное средство КамАЗ 55111	Идентификационный номер (VIN) – не установлено; модель, № двигателя 256321; шасси (рама) № 0315950; кузов (прицеп) № самосвал; цвет кузова (кабины) – зеленый; год выпуска – 1988	IV квартал	

66	Транспортное средство КамАЗ 55111	Идентификационный номер (VIN) – не установлено; модель, № двигателя 2429; шасси (рама) № 193227; кузов (прицеп) № самосвал; цвет кузова (кабины) – зеленый; год выпуска – 1985	IV квартал	
67	Транспортное средство КамАЗ 5511	Идентификационный номер (VIN) – ХТС551110М0058904; модель, № двигателя 724002560; шасси (рама) № М0058904; кузов (прицеп) № отсутствует; цвет кузова (кабины) – светло-серый; год выпуска – 1991	IV квартал	
68	Транспортное средство КамАЗ 651150	Идентификационный номер (VIN) – ХТС651150Y2119994; модель, № двигателя 7403.10130647; шасси (рама) № 2119994; кузов (прицеп) № С/С; цвет кузова (кабины) – оранжевый; год выпуска – 2000	IV квартал	
69	Транспортное средство 6921-0000010 (ДМК-40)	Идентификационный номер (VIN) – Х89692100YAV8002; модель, № двигателя 7403.10 142778; шасси (рама) № Y2128296; кузов (прицеп) № отсутствует; цвет кузова (кабины) – оранжевый; год выпуска – 2000	IV квартал	
70	Транспортное средство Автобус УАЗ-2206	Идентификационный номер (VIN) – не установлен; модель, № двигателя 31208034; шасси (рама) № 0246099; кузов (прицеп) № 909; цвет кузова (кабины) – хаки; год выпуска – 1994	IV квартал	

71	Транспортное средство Автомобиль УАЗ-315194	Идентификационный номер (VIN) – ХТТ31519470544514; модель, № двигателя 42130К*70701008; шасси (рама) № 31510070586589; кузов (кабина, прицеп) № 31519470017261; цвет кузова (кабины, прицепа) – светло-серый; год выпуска – 2007	IV квартал	
72	Транспортное средство УАЗ-3741-210	Идентификационный номер (VIN) – ХТТ374100Y0015305; модель, № двигателя УМЗ-4178 N Y0502986; шасси (рама) № Y0015276; кузов (прицеп) № Y0015305; цвет кузова (кабины) – белая ночь; год выпуска – 2000	IV квартал	
73	Транспортное средство УАЗ 33036	Идентификационный номер (VIN) – ХТТ33036040492559; модель, № двигателя 70630211; шасси (рама) № 33036040413457; кузов (прицеп) № 33030040106147; цвет кузова (кабины) – защитный; год выпуска – 2004	IV квартал	
74	Транспортное средство ППЦ-96742	Идентификационный номер (VIN) – XIF967420X0000259; модель, № двигателя отсутствует; шасси (рама) № отсутствует; кузов (прицеп) № 0000259; цвет кузова (кабины) – оранжевый; год выпуска – 1999	IV квартал	

75	Транспортное средство Гусеничный трактор бульдозер ДТ – 75 Н	Двигатель № (100393) 847885; заводской № машины (рамы) № 899233; коробка передач № отсутствует; основной ведущий мост (мосты) № 07622; цвет – (желтый) красный; год выпуска – 1994	IV квартал	
76	Транспортное средство Трактор Беларусь МТЗ.82.1.57	Двигатель № 612838; заводской № машины (рамы) № 08109025; коробка передач № 73576; основной ведущий мост (мосты) № 27432/370425; цвет – синий; год выпуска – 2004	IV квартал	
77	Транспортное средство Погрузчик фронтальный ТО-25	Двигатель № 81836; заводской № машины (рамы) № 448; коробка передач № отсутствует; основной ведущий мост (мосты) № отсутствует; цвет – желтый; год выпуска – 1993	IV квартал	
78	Транспортное средство КамАЗ 541000	Идентификационный номер (VIN) – не установлен; модель, № двигателя 740022132; шасси (рама) № 1073330; кузов (прицеп) № не установлен; цвет кузова (кабины) – зеленый; год выпуска – 1994	IV квартал	
79	Транспортное средство КамАЗ 5511	Идентификационный номер (VIN) – не установлен; модель, № двигателя 740215081; шасси (рама) № 0297702; кузов (прицеп) № самосвал; цвет кузова (кабины) – оранжевый; год выпуска – 1988	IV квартал	

80	Транспортное средство КамАЗ 55111	Идентификационный номер (VIN) – отсутствует; модель, № двигателя 71506; шасси (рама) № 2045183; кузов (прицеп) № отсутствует; цвет кузова (кабины) – красный; год выпуска – 1993	IV квартал	
81	Транспортное средство УАЗ 3303	Идентификационный номер (VIN) – не установлен; модель, № двигателя УМЗ 41780031001535; шасси (рама) № 228702; кузов (прицеп) № 28861; цвет кузова (кабины) – светло-голубой; год выпуска – 1993	IV квартал	
82	Транспортное средство УАЗ-2206	Идентификационный номер (VIN) – ХТТ22060030462963; модель, № двигателя УМЗ-41780BN30705638; шасси (рама) № 37410030483791; кузов (кабина, прицеп) № 22060030216610; цвет кузова (кабины, прицепа) – белая ночь; год выпуска – 2003	IV квартал	
83	Транспортное средство УАЗ 31514	Идентификационный номер (VIN) – ХТТ315140Х0002721; модель, № двигателя УМЗ-4178Х0107202; шасси (рама) № Х0002917; кузов (прицеп) № Х0002721; цвет кузова (кабины) – белая ночь; год выпуска – 1999	IV квартал	

84	Транспортное средство МАЗ 5337	Идентификационный номер (VIN) – не установлен; модель, № двигателя ЯМЗ236М12191; шасси (рама) № 0026749; кузов (прицеп) № топливозаправщик; цвет кузова (кабины) – вишневый; год выпуска – 1994	IV квартал	
85	Транспортное средство Автоприцеп А-496	Идентификационный номер (VIN) – не установлен; модель, № двигателя не установлен; шасси (рама) № 250324; кузов (прицеп) № не установлен; цвет кузова (кабины) – красный; год выпуска – 1990	IV квартал	
86	Транспортное средство Автогрейдер ДЗ 98 В 3 2	Двигатель № 9808И013; заводской № машины (рамы) 2068; коробка передач № 13960399; основной ведущий мост (мосты) № 3070399; 3210399; 3220399; цвет – многоцветный; год выпуска – 1999	IV квартал	
87	Транспортное средство Автогрейдер ГС-14.02	Двигатель № 027051; заводской № машины (рамы) № 040217 (199); коробка передач № 23501; основной ведущий мост (мосты) № 0141; цвет – оранжево-серый; год выпуска – 2004	IV квартал	
88	Транспортное средство Бульдозер ДЗ -110	Двигатель № 169660; заводской № машины (рамы) № 82524; коробка передач № б/н; основной ведущий мост (мосты) № б/н; цвет – красный; год выпуска – 1990	IV квартал	

89	Транспортное средство Грейдер прицепной СД-105а	Двигатель № отсутствует; заводской № машины (рамы) № 9385 (9417); коробка передач № отсутствует; основной ведущий мост (мосты) № отсутствует; цвет – отсутствует; год выпуска – 1992	IV квартал	
90	Транспортное средство Погрузчик одноковшовый фронтальный ТО-28	Двигатель № 196403; заводской № машины (рамы) № 1039; коробка передач № б/н; основной ведущий мост (мосты) № б/н; цвет – желтый; год выпуска – 2000	IV квартал	
91	Транспортное средство Трактор Беларусь 82.1.57	Двигатель № 613363; заводской № машины (рамы) № 08109169; коробка передач № 73737; основной ведущий мост (мосты) № 274209/370745; цвет – синий; год выпуска – 2004	IV квартал	
92	Транспортное средство Трактор МТЗ-82.1	Двигатель № 461617; заводской № машины (рамы) № 08032352; коробка передач № отсутствует; основной ведущий мост (мосты) № 274072/067324; цвет – синий; год выпуска – 2000	IV квартал	
93	Транспортное средство Трактор Беларусь 82.1.57	Двигатель № 613426; заводской № машины (рамы) № 08109279; коробка передач № 73896; основной ведущий мост (мосты) № 274267/370785; цвет – синий; год выпуска – 2004	IV квартал	

94	Транспортное средство Автобус 3280	Идентификационный номер (VIN) – Х9А32800040000478; модель, № двигателя *Д245.7*151702*; шасси (рама) № отсутствует; кузов (кабина, прицеп) № 0000478/71698; цвет кузова (кабины, прицепа) – бело-голубой; год выпуска – 2004	IV квартал	
95	Транспортное средство ГАЗ 3307 АЦ-4.2	Идентификационный номер (VIN) – ХТН330700М1458841; модель, № двигателя 31012640; шасси (рама) № 1458841; кузов (прицеп) № не установлено; цвет кузова (кабины) – хаки; год выпуска – 1992	IV квартал	
96	Транспортное средство КамАЗ 55111А	Идентификационный номер (VIN) – ХТС55111АХ2107561; модель, № двигателя 7403.10 112721; шасси (рама) № 2107561; кузов (прицеп) № самосвал; цвет кузова (кабины) – светло-серый; год выпуска – 1999	IV квартал	
97	Транспортное средство Машина дорожная комбинированная КДМ130В ПС ЗИЛ-433362	Идентификационный номер (VIN) – Х5V480302Y0001819; модель, № двигателя 508.10-7286317; шасси (рама) № Х 3451407; кузов (прицеп) № отсутствует; цвет кузова (кабины) – белый; год выпуска – 2000	IV квартал	
98	Транспортное средство УАЗ-31514	Идентификационный номер (VIN) – ХТТ31514040582056; модель, № двигателя УМЗ-41780В N 40703544; шасси (рама) № 31510040500761; кузов (кабина, прицеп) № 31514040022937; цвет кузова (кабины, прицепа) – защитный; год выпуска – 2004	IV квартал	

99	Транспортное средство УАЗ-390942	Идентификационный номер (VIN) – ХТТ39094210031269; модель, № двигателя ЗМЗ – 410400 N 10085334; шасси (рама) № 10029995; кузов (кабина, прицеп) № 10031269; цвет кузова (кабины, прицепа) – белая ночь; год выпуска – 2001	IV квартал	
100	Транспортное средство ППЦ-96742	Идентификационный номер (VIN) – XIF967420X0000256; модель, № двигателя отсутствует; шасси (рама) № отсутствует; кузов (прицеп) № 0000256; цвет кузова (кабины) – оранжевый; год выпуска – 1999	IV квартал	
101	Транспортное средство ЧМЗАП-99064	Идентификационный номер (VIN) – ХТС99064070000755; модель, № двигателя отсутствует; шасси (рама) № ХТС99064070000755; кузов (кабина, прицеп) № отсутствует; цвет кузова (кабины, прицепа) – синий; год выпуска – 2007	IV квартал	».

Статья 2

Настоящий Закон вступает в силу после дня его официального опубликования.

Губернатор
Иркутской области
С.В. Ероценко

г. Иркутск
« 31 » октября 2013 года
№ 90-ОЗ

ПОСТАНОВЛЕНИЕ ЗАКОНОДАТЕЛЬНОГО СОБРАНИЯ
ИРКУТСКОЙ ОБЛАСТИ

37 О Законе Иркутской области «О внесении изменения в статью 2 Закона Иркутской области «О порядке использования средств областного бюджета для осуществления переданных полномочий Российской Федерации в области лесных отношений»

В соответствии со статьей 66 Регламента Законодательного Собрания Иркутской области Законодательное Собрание

ПОСТАНОВЛЯЕТ:

1. Принять Закон Иркутской области «О внесении изменения в статью 2 Закона Иркутской области «О порядке использования средств областного бюджета для осуществления переданных полномочий Российской Федерации в области лесных отношений».

2. Направить данный Закон Губернатору Иркутской области Ерощенко С.В. для обнародования.

Председатель
Законодательного Собрания
Л.М. Берлина

г. Иркутск
16.10.2013
№ 2/26а-ЗС

ЗАКОН ИРКУТСКОЙ ОБЛАСТИ

38

О ВНЕСЕНИИ ИЗМЕНЕНИЯ В СТАТЬЮ 2 ЗАКОНА ИРКУТСКОЙ ОБЛАСТИ «О ПОРЯДКЕ ИСПОЛЬЗОВАНИЯ СРЕДСТВ ОБЛАСТНОГО БЮДЖЕТА ДЛЯ ОСУЩЕСТВЛЕНИЯ ПЕРЕДАННЫХ ПОЛНОМОЧИЙ РОССИЙСКОЙ ФЕДЕРАЦИИ В ОБЛАСТИ ЛЕСНЫХ ОТНОШЕНИЙ»

Статья 1

Внести в статью 2 Закона Иркутской области от 14 июля 2011 года № 64-ОЗ «О порядке использования средств областного бюджета для осуществления переданных полномочий Российской Федерации в области лесных отношений» (Ведомости Законодательного Собрания Иркутской области, 2011, № 34, т. 2) изменение, заменив слова «Федеральным законом от 21 июля 2005 года № 94-ФЗ «О размещении заказов на поставки товаров, выполнение работ, оказание услуг для государственных и муниципальных нужд» словами «Федеральным законом от 5 апреля 2013 года № 44-ФЗ «О контрактной системе в сфере закупок товаров, работ, услуг для обеспечения государственных и муниципальных нужд».

Статья 2

Настоящий Закон вступает в силу после дня его официального опубликования, но не ранее 1 января 2014 года.

Губернатор
Иркутской области
С.В. Ерощенко

г. Иркутск
« 31 » октября 2013 года
№ 79-ОЗ

ПОСТАНОВЛЕНИЕ ЗАКОНОДАТЕЛЬНОГО СОБРАНИЯ
ИРКУТСКОЙ ОБЛАСТИ

39 О Законе Иркутской области «О внесении изменений в статью 2 Закона Иркутской области «О правилах использования лесов для осуществления видов деятельности в сфере охотничьего хозяйства в Иркутской области»

В соответствии со статьей 66 Регламента Законодательного Собрания Иркутской области Законодательное Собрание

ПОСТАНОВЛЯЕТ:

1. Принять Закон Иркутской области «О внесении изменений в статью 2 Закона Иркутской области «О правилах использования лесов для осуществления видов деятельности в сфере охотничьего хозяйства в Иркутской области».

2. Направить данный Закон Губернатору Иркутской области Ерощенко С.В. для обнародования.

Председатель
Законодательного Собрания
Л.М. Берлина

г. Иркутск
16.10.2013
№ 2/27а-ЗС

ЗАКОН ИРКУТСКОЙ ОБЛАСТИ

40 О ВНЕСЕНИИ ИЗМЕНЕНИЙ В СТАТЬЮ 2 ЗАКОНА ИРКУТСКОЙ ОБЛАСТИ «О ПРАВИЛАХ ИСПОЛЬЗОВАНИЯ ЛЕСОВ ДЛЯ ОСУЩЕСТВЛЕНИЯ ВИДОВ ДЕЯТЕЛЬНОСТИ В СФЕРЕ ОХОТНИЧЬЕГО ХОЗЯЙСТВА В ИРКУТСКОЙ ОБЛАСТИ»

Статья 1

Внести в статью 2 Закона Иркутской области от 29 декабря 2007 года № 145-оз «О правилах использования лесов для осуществления видов деятельности в сфере охотничьего хозяйства в Иркутской области» (Ведомости Законодательного собрания Иркутской области, 2008, № 38, т. 1; Ведомости Законодательного Собрания Иркутской области, 2010, № 24, т. 3) следующие изменения:

в пункте 2 части 1 слова «и т.п.» исключить;
пункты 4, 4¹ части 2 изложить в следующей редакции:
«4) соблюдение правил пожарной безопасности в лесах;
4¹) в случае возникновения лесного пожара – принятие мер в соответствии с законодательством;».

Статья 2

Настоящий Закон вступает в силу через десять календарных дней после дня его официального опубликования.

Губернатор
Иркутской области
С.В. Ерощенко

г. Иркутск
« 31 » октября 2013 года
№ 81-ОЗ